

# SALGSOPSTILLING

Tvangsauktion over ejendommen

Lundøvej 79,  
Højslev Kirkeby  
7840 Højslev

Auktionsdato fredag, den 21-02-2025 kl. 09:00



Fremvisning finder sted tirsdag, den 18. februar 2025 kl. 14.00.

Tilmelding nødvendig senest dagen før på tlf. 96 15 40 38 eller mail: [ak@advokathuset.dk](mailto:ak@advokathuset.dk)

Er der ingen tilmeldte vil der ikke være fremvisning.

## INDHOLDSFORTEGNELSE

Salgsopstilling inkl. beskrivelse

Opgørelse af rekvirentomkostninger, størsteløb,  
sikkerhedsstillelse og panthaverregnskab

Tillæg til salgsopstilling (oplysninger)

Tingbogsattest

Vurderingsattest

Opkrævning ejendomsbidrag 2025

BBR-ejermeddelelse

Ejendomsdatarapport m/bilag

Opgørelse fra pant-/udlægshavere

Købervejledning til tvangsauktion

Tvangsauktionsvilkår

# Salgsopstilling

(købsnøgle)

til brug for

**tvangsauktion over fast ejendom**

Udarbejdet af  
Advokatrådet og Dansk ejendomsmæglerforening

**J.NR.** 02-133896/AK      AS 2-236/2024

**Ejendommens matr.nr.:** 25 V Højslev by, Højslev

**beliggende:** Lundøvej 79, Højslev Kirkeby, 7840 Højslev

**Tilhørende:** Anne Mette Mørup

**boende:** Åparken 69, 7850 Stoholm Jyll.

**Auktionstidspunkt:** Fredag, den 21-02-2025 kl. 09:00

**Auktionssted:** Retten i Viborg, Klostermarken 10, 8800 Viborg

**Rekvirent, hæftelses nr.:** 1 – Totalkredit A/S

**Ved advokat:** Anders Jessen Schmidt

## Ejendomsoplysninger

**Ejendomskategori:** helårsbeboelse

**Ejendomsværdi pr.:** 01-10-2020, kr. 580.000,00    **heraf grundværdi:** kr. 143.800,00

**Vurdering i h.t.  
Retsplejelovens § 562:**

**Areal ifølge tingbogen:** 1200 m<sup>2</sup>      **heraf vej:** 0 m<sup>2</sup>

**Forsikringsforhold:** Jyske Forsikring, policenr 540037018

**Ejendomsbidrag for**

**året**      **2025**      Se vedhæftede. Fra 2024 opkræves grundskyld af Skat.  
**andrer:**      3.217,19

**Forslag til særlige  
vilkår ifølge auktion-  
vilkårenes pkt 10 og 11.**

**Skal der betales moms af budsummen:** Ja \_\_\_ Nej x

**Beskrivelse (herunder evt. bebygget areal, indretning m.v.):**

Se beskrivelse næste side.

**Fremvisning af huset finder sted den 18.02.2025 kl. 14.00. Tilmelding nødvendig senest dagen før på tlf. 96 15 40 38 eller mail: ak@advokathuset.dk Er der ingen tilmeldte vil der ikke være fremvisning.**

**Lejemål:** Ingen

**Byrder og servitutter  
(Evt. henvisning til  
vedh. tingbogsattest):** Se vedhæftede tingbogsattest

**Prioritetsopgørelse****PANT- OG UDLÆGSHAVERE**

I rubrikkerne angives tinglyst beløb, lånetype, rentesats, nr./serie/afd., indestående til samt evt. yderligere bem. f.eks. tvangsauktionsklausul, ejerskiftefradrag m.v.

	<b>1. Fordring</b> opgjort pr. auktionsdato	<b>2. Restgæld</b> på hæftelser, der kan forventes overtaget med tillæg af uforfaldne renter	<b>3. Restancer</b> og evt. ejerskifteafdrag på hæftelser, der kan forventes overtaget.	<b>4. Hæftelser</b> der kræves indfriet.
<b>Transport</b>				
<b>Hæftelse nr. 1:</b> Pantebrev, opr. kr. 404.000 til Totalkredit A/S, CVR.nr. 21832278, Sundkrogsgade 25, 2150 Nordhavn. Restgæld pr. 01.01.2025 kr. 389.982,94. Kursrisiko påhviler køber.	415.586,45	392.968,08	22.618,37	0,00
<b>i alt ved budsum kr.</b>	<b>415.586,45</b>	<b>392.968,08</b>	<b>22.618,37</b>	<b>0,00</b>
<b>Hæftelse nr.:</b>				
<b>i alt ved budsum kr.</b>				
<b>Hæftelse nr.:</b>				
<b>i alt ved budsum kr.</b>				
<b>Hæftelse nr.:</b>				
<b>i alt ved budsum kr.</b>				
<b>Hæftelse nr.:</b>				
<b>i alt ved budsum kr.</b>				
<b>Hæftelse nr.:</b>				
<b>i alt ved budsum kr.</b>				
<b>Hæftelse nr.:</b>				
<b>i alt ved budsum kr.</b>				
<b>Transport</b>	<b>i alt ved budsum kr.</b>			

<b>Afslutningsside</b> PANT- OG UDLÆGSHAVERE I rubrikkerne angives tinglyst beløb, lånetype, rentesats, nr./serie/afd., indestående til samt evt. yderligere bem. f.eks. tvangsauktionsklausul, ejerskifteafdrag m.v.	<b>1. Fordring</b> opgjort pr. auktionsdagen	<b>2. Restgæld</b> på hæftelser, der kan forventes overtaget med tillæg af uforfaldne renter	<b>3. Restancer</b> og evt. ejerskifteafdrag på hæftelser, der kan forventes overtaget.	<b>4. Hæftelser</b> der kræves indfriet.
<b>Transport</b>	415.586,45	392.968,08	22.618,37	0,00
<b>Hæftelse nr. 2:</b> Ejerpantebrev, opr. kr. 150.000 med underpant til Sparekassen Danmark, CVR.nr. 64806815, Østergade 15, 9760 Vrå.	141.411,85	0,00	0,00	141.411,85
<b>i alt ved budsum</b>	<b>556.998,30</b>	<b>392.968,08</b>	<b>22.618,37</b>	<b>141.411,85</b>
<b>A. Total</b> kr.	<b>556.998,30</b>	<b>392.968,08</b>	<b>22.618,37</b>	<b>141.411,85</b>

<b>B. Størstebeløbet</b> , der skal betales/overtages udover auktionsbudet, jfr. vilkårenes pkt. 6B:	46.313,77
Heraf kontant at betale inden 4 uger:	46.313,77
Gæld, der kan overtages (størstebeløbet - kontantbeløbet):	0,00
om art og afvikling oplyses:	

Det under B anførte størstebeløb fremkommer således:

a. rekvirentens udlægs- og auktionsomkostninger (salærer og gebyrer m.v.)	kr.	35.468,82	4. andre offentlige bidrag	kr.	0,00
b. rettighedshavernes mødesalærer m.v.	kr.	1.875,00	5. Vintersikring	kr.	3.123,44
De under a og b nævnte beløb er anslået ud fra det under sikkerhedsstillelsen anførte auk-tionsbud , jfr. nedenfor.			6. brandforsikringsbidrag	kr.	5.000,00
c. restancer vedrørende:			7. krav i h.t. leje- eller brandsikringslovgivningen	kr.	0,00
1. ejendomsbidrag	kr.	3.217,19	8. Indefrosset grundskyld	kr.	752,76
2. vejbidrag m.v.	kr.	0,00	9. befordring panthavere (anslået)	kr.	0,00
3. kloakbidrag m.v.	kr.	0,00	10. administrationsregnskab	kr.	

**C. Afgifter m.v.** til offentlige i anledningen i anledning af auktionen: Se den påtrykte tekst på omslagets inderside.

Ved et auktionsbud på kr. 580.000,00 (beregnet efter ejendomsværdi eller sagkyndig vurdering, jfr. retsplejelovens § 562) udgør sikkerhedsstillelsen, jfr. vilkårenes pkt. 7 kr. 111.000,00.

Denne salgsoptilling er udarbejdet den 15. januar 2025 af Annerte Kier

*Annerte Kier*

**ADVOKATHUSET**  
TUNCH & NIELSEN



## BESKRIVELSE

Parcelhus beliggende i Højslev Kirkeby, 15 min. kørsel fra Skive og 5 km fra Lundø. Ejendommen er opført i 1975. Til ejendommen hører en garage på 32 kvm ifølge BBR-ejermeddelelse.

Ejendommen indeholder entre, bryggers, fordelingsrum/entre, tre værelser, bad m toilet og håndvask, stue i åben forbindelse med køkken. Fra stuen er der udgang til terrasse og have. Køkkenet har plads til opvaskemaskine eller ekstra skab.

Ved besigtigelsen var der følgende hårde hvidevarer tilstede:  
Ovn, keramisk kogeplade, emhætte, køle/fryseskab samt vaskemaskine og tørretumbler.

Ejendommen fremstår lidt slidt.  
Haven er trænger til hjælp.

Arealet ifølge tingbogen udgør 1200 kvm.  
Boligareal ifølge BBR-ejermeddelelse udgør 126 kvm.

Der tages forbehold for tredjemandsrettigheder samt de hårde hvidevarers tilstedeværelse efter auktionen.

Ejendommen opvarmes med naturgas.

Ejendommen kan besigtiges tirsdag, den 18. februar 2025 kl. 14.00 efter forudgående tilmelding til Advokathuset Funch & Nielsen, tlf. 9615 4038 eller pr. mail ak@advokathuset.dk senest dagen før. Er der ingen tilmeldte, vil der ikke være nogen fremvisning.



## OPGØRELSE

af størstebeløbet, der skal betales af auktionsskøber udover budsummen ved en budsum stor kr. 580.000 (offentlig ejendomsvurdering)

---

### **Rekvirentens inkasso-, udlægs- og auktionsomkostninger:**

Inkassoomkostninger	kr.	1.300,00
Fogedgebyr	kr.	750,00
Tilkendt mødesalær i fogedretten	kr.	500,00
Gebyr auktionsbegæring	kr.	1.500,00
Gebyr ejendomsdatarapport	kr.	70,00
Statstidende	kr.	187,50
Itvang.dk	kr.	5.000,00
Vintersikring	kr.	3.123,44
Befordring til besigtigelse, fremvisning og møde på auktion	kr.	537,88
Rekvirentsalær	kr.	22.500,00
I alt	kr.	<u>35.468,82</u>

### **Størstebeløbet:**

Rekvirentens udlægs- og auktionsomkostninger	kr.	35.468,82
Rettighedshavernes mødesalær	kr.	1.875,00
Ejendomsbidrag - forbehold om omkostninger forfaldsdag (15.01.2025)	kr.	3.217,19
Indfrosset grundskyld	kr.	752,76
Brandforsikring, anslået	kr.	5.000,00
<b>STØRSTEBELØB I ALT</b>	<b>kr.</b>	<b><u>46.313,77</u></b>

### **Sikkerhedsstillelse:**

Størstebeløb	kr.	46.313,77
Restancer, jfr. hæftelse	kr.	22.618,37
1/4 af de hæftelser der kan kræves indfriet	kr.	<u>41.103,38</u>
<b>I alt</b>	kr.	110.035,52
Afrundet til	kr.	<u><u>111.000,00</u></u>

Herudover skal der betales hammerslagsgebyr til fogedretten, tinglysnings- og registreringsafgift skøde, samt salær til advokat for berigtigelse af auktionsadkomst m.v.

## TILLÆG TIL SALGSOPSTILLING

*De angivne oplysninger i beskrivelsen af ejendommen er givet dels på baggrund af en visuel besigtigelse (ikke sagkyndig) af ejendommen, og dels på baggrund af oplysninger fra offentlige registre som kan indeholde fejl. Hverken Fogeden, rekvirenten eller dennes repræsentant kan drages til ansvar for sådanne fejl, og interesserede købere opfordres til, efter forudgående henvendelse til rekvirenten, selv af besigtige ejendommen.*

### GENERELLE FORBEHOLD

Auktionskøber skal være opmærksom på, at der påløber morarenter på forfaldne terminer indtil betaling sker. Dette gælder også, hvis der forfalder terminer til betaling i 4 ugers fristen i henhold til tvangsauktionsvilkårene punkt 6 A a. Disse morarenter vil blive opkrævet med en efterfølgende termin/indfrielse.

Opmærksomheden henledes på, at ejendommens beskrivelse i et vist omfang er baseret på offentlige registre, som kan indeholde fejl. Hverken fogeden eller rekvirenten kan drages til ansvar for sådanne fejl.

Opnår de i nærværende salgsopstilling anførte realkreditinstitutter ved tvangsauktion kun delvis dækning for deres tilgodehavende, tager realkreditinstitutterne forbehold om eventuelt at lade restgælden være dækket før restancer.

Realkreditlånene forfalder i henhold til deres indhold til indfrielse ved ejerskifte. Auktionskøber kan ikke uden videre påregne gældsovertagelse af realkreditinstitutlånene. Auktionskøber opfordres til at rette henvendelse til realkreditinstituttet forinden tvangsauktionen med henblik på opnåelse af forhåndstilsagn om gældsovertagelse.

Hvis auktionskøber er et selskab, må det forventes, at eventuel gældsovertagelse kun vil blive bevilget mod supplerende sikkerhed, herunder personlig kaution. Ved bevilling af gældsovertagelse vil blive opkrævet et gebyr.

Såfremt realkreditinstituttet ikke vil bevilge gældsovertagelse, vil lånene blive krævet indfriet efter tvangsauktionen.

Såfremt auktionskøber skal indfri realkreditlånet gøres opmærksom på tvangsauktionsvilkårenes punkt 6, hvorefter auktionskøber bærer evt. kurstab samt tab ved, at kontantlån med særlige indfrielsesvilkår må indfries med et større beløb end lånets kontante pålydende. Desuden indfries realkreditlånet til opsigelseskursen eller markedskursen, som kan være over 100. Såfremt auktionskøber ønsker at straksindfri med differencerente, skal auktionskøber ligeledes betale differencerenten. Auktionskøber opfordres til at rette henvendelse til realkreditinstituttet for at få oplysning om indfrielsesvilkår, herunder kurser.

Auktionskøber skal i henhold til Lovgivningen omkring Hvidvask og Terrorfinansiering legitimere sig overfor realkreditinstituttet. Privatpersoner skal udlevere farvekopi af sygesikringsbevis samt farvekopi af pas eller kørekort.

Selskaber skal udlevere tegningsdokumentation i form af udskrift fra Erhvervsstyrelsen, kopi af selskabets ejerbog samt legitimation for selskabets reelle ejere (privatpersoner) og tegningsberettigede personer.



# Tingbogsattest



Udskrevet: 19.11.2024 10:29:07

.....  
Ejendom:  
Adresse: Lundøvej 79  
7840 Højslev  
  
BFE-nummer: 4049325  
  
Dato: 18.03.1975  
Landsejerlav: Højslev By, Højslev  
Matrikelnummer: 0025v  
Areal: 1200 m2  
Heraf vej: 0 m2

---

## Adkomster

.....  
Dokument:  
Dokumenttype: Skøde  
Dato/løbenummer: 27.04.2007-5782-71

.....  
Adkomsthavere:  
Navn: Anne Mette Mørup  
Cpr-nr.: 180650-\*\*\*\*  
Ejerandel: 1 / 1

.....  
Købesum:  
Kontant købesum: 560.000 DKK  
Købesum i alt: 560.000 DKK

.....  
Dato for overtagelse: 27.04.2007

---

## Hæftelser

.....  
Dokument:  
Dato/løbenummer: 19.12.2022-1014493303  
Prioritet: 2  
Dokumenttype: Realkreditpantebrev  
Hovedstol: 404.000 DKK

Rentesats: 5 %  
Låntype: Obligationslån  
Særlige lånevilkår: Mulighed for afdragsfrihed

---

**Kreditorer:**  
Navn: TOTALKREDIT A/S  
Cvr-nr.: 21832278

---

**Debitorer:**  
Navn: Anne Mette Mørup  
Cpr-nr.: 180650-\*\*\*\*

---

**Dokument:**  
Dato/løbenummer: 07.06.1994-17575-71  
Prioritet: 3  
Dokumenttype: Ejerpantebrev  
Hovedstol: 150.000 DKK  
Rente: var

---

**Senest påtegnet:**  
Dato: 19.12.2022 11:31:47

---

**Kreditorer:**  
Navn: Anne Mette Mørup  
Cpr-nr.: 180650-\*\*\*\*

---

**Meddelelseshavere:**  
Navn: Sparekassen Vendsyssel  
Cvr-nr.: 64806815

---

**Fuldmagtsbestemmelser:**  
Fuldmagtshaver:  
Navn: Sparekassen Vendsyssel  
Østergade 15  
9760 Vra  
Cvr-nr.: 64806815

---

**Tillægstekst:**  
Tillægstekst  
Opr lyst for kr 100.000

---

**Underpant:**  
Dato/løbenummer: 01.09.2009-0003869678

Prioritet: 1  
Underpantsbeløb: 150.000 DKK  
Underpanthavere: Sparekassen Vendsyssel  
64806815

---

Afgiftspantebrev:  
Dato/løbenummer: 21.11.2019-1011376133  
Prioritet: 4  
Hovedstol: 177.000 DKK

---

Senest påtegnet:  
Dato: 04.01.2023 09:36:55

---

## Servitutter

Dokument:  
Dato/løbenummer: 05.04.1984-5367-71  
Prioritet: 1  
Dokumenttype: Servitut

---

Også tinglyst på:  
Antal: 536  
Akt nr: 71\_E\_182

---

Tillægstekst:  
Tillægstekst  
Dok om luftfartshindringer mv, Vedr 5B  
Forprioritet  
KORREKT AKT  
71\_E-DOM\_132

---

## Øvrige oplysninger

Ejendomsvurdering:  
Ejendomsværdi: 561.000 DKK  
Grundværdi: 109.000 DKK  
Vurderingsdato: 01.01.2020  
Kommunekode: 0779  
Ejendomsnummer (BBR-nr.): 099709

-----  
Indskannet akt:

Akt nr:

71\_AB\_20

## Vurderingsfortegnelsen

Søger du information om de nye ejendomsvurderinger for 2020, skal du gå til vurderingsportalen.dk.

Her på siden kan du finde oplysninger om de vurderinger, der ligger til grund for ejendomsbeskatningen, indtil vurderinger fra det nye ejendomsvurderingssystem er klar. Vær opmærksom på, at oplysningerne for 2020 er en kopi af vurderingen fra 2019.

Har du spørgsmål, er du velkommen til at ringe til os på 72 22 16 16

### Detaljerede vurderingsoplysninger for 2020

<b>Adresse:</b>	LUNDØVEJ 79 , 7840 HØJSLEV		
<b>Vurderingsår:</b>	2019 Kopi		
<b>Kommune:</b>	SKIVE	<b>Ejendomsnr.:</b>	99709
<b>Vurderingskreds:</b>	SKIVE		
<b>Benyttelse:</b>	Beboelse	<b>Lejligheds antal:</b>	1
<b>Matrikel:</b>	25 V , HØJSLEV BY	<b>Grundareal:</b>	1.200
<b>Ejendomsværdi:</b>	580.000	<b>Grundværdi:</b>	143.800

Vis "[Grundværdispecifikationer](#)"

Vis Værdier til brug for ejendomsværdiskatteloft

Vis tidligere vurdering

#### Grundværdispecifikationer:

Nr.	Prisbetegnelse	Areal/Enhed	Enhedsbeløb	Total
01	Kvmpris standard	1.200	75 kr.	90.000 kr.
02	Byggetpris standard	1	60.000 kr.	60.000 kr.
03	Nedslag regulering	0	6.200 kr.	-6.200 kr.
I alt:				143.800 kr.

#### Værdier til brug for ejendomsværdiskatteloft:

Ejendomsværdi 2001:	530.000 kr.	Ejendomsværdi 2002:	540.000 kr.
Ejendomsværdiskatteloftet beregnet på grundlag af 2002:			540.000 kr.



**SKIVE KOMMUNE**  
Teknik, Miljø & Udvikling  
Rådhuspladsen 2

SKIVEKOMMUNE 7800 Skive

Ekspedition: Mandag-onsdag 8.00-15.30  
Torsdag 8.00-17.00  
Fredag 8.00-14.00  
IBAN nr. : DK8075650001555007  
Swift kode : JYBADKKK  
Telefon : 99 15 55 00  
Direkte : Se bilag/bagsiden  
E-mail.....: tek@skivekommune.dk  
Internet...: www.skive.dk

Modtager 7796500973713

Anne Mette Mørup

Åparken 069

7850 Stoholm Jyll

Udskrevet den: 25/11-2024 Moms-nr.: 29189579 Sorteringsnummer: 13 00000 010224

Debitnummer:	Kommunenr.:	Ejendomsnr.:
056 25 099709 08 06	779	099709

Ejendommens beliggenhed:  
Lundøvej 79

Bfe. nummer:  
0004049325

Matrikelbetegnelse:  
HØJSLEV BY, HØJSLEV 25v

Bebygget areal: 158 BBR-status pr. 01/01-2024

Øvrige Bfe. numre:

## Kommunale ejendomsbidrag af fast ejendom 2025

Side 01 af 01

Specifikation

Beløb

Heraf moms

**BEMÆRK: Ejendomsskat vedr. skatteåret 2024 og frem administreres/opkræves af SKAT**

Rottebekæmpelse	112,19	
RENOVATION: 7745622		
190 l beh. rest/madaffald 14-dags tømn.	800,00	
Genbrugsgebyr	1252,00	
Miljøgebyr	1053,00	

### MERVÆRDIAFGIFT/MOMS, er beregnet med 25%:

Afgiften af de enkelte rater kan for momsregistrerede først medregnes som indgående afgift på faktureringsdato.

**I ALT**

3217,19

0,00

Rate	Forfaldsdato	Sidste rettidige indb.dag	Ratebeløb	Fakturadato	Moms beløb
01	01/01-2025	15/01-2025	3217,19	01/01-2025	0,00

Såfremt det forfaldne beløb ikke er betalt senest sidste rettidige indbetalingsdag, søges det inddrevet ved udlæg.

Ved for sen indbetaling påløber renter og evt. gebyr.

Renter beregnes fra forfaldsdato. Oplysninger om renter og restgæld for lån vil blive videregivet til SKAT.

## Bidragsopgørelse

Bidragsopgørelsen er sendt til alle ejere. Den originale er sendt til hovedmodtager og øvrige ejere har modtaget en kopi.

Ejendomsbidrag opkræves én gang om året.

**For flere oplysninger se hjemmesiden:**  
[www.skive.dk/ejendomsbidrag](http://www.skive.dk/ejendomsbidrag)

## Ejerskifte

Det er registreret ejer pr. 1. januar 2025, der skal betale ejendomsbidrag for hele året. Ejerskifte skal være tinglyst inden den 1. januar. Efter denne dato skal ejendomsbidrag håndteres indbyrdes imellem sælger og køber.

## Betaling

Hvis ejendommen ikke er tilmeldt Betalingsservice, sendes indbetalingskort omkring den 20. december. Ved flere ejere af en ejendom modtager kun én af ejerne indbetalingskort.

Ved betaling efter sidste rettidige indbetalingsdag beregnes der morarenter samt gebyr på 250 kr. for hver rykker pr. grund/ejendom. Rykkere fremsendes til alle ejere. Hvis betaling udebliver, kan inddrivelse blive foretaget af SKAT som modregning i f.eks. overskydende skat eller ved lønindeholdelse.

**Betaling fra udlandet - IBAN nr.:**  
DK8075650001555007 – Swift kode: JYBADKKK

### Spørgsmål vedr. betaling/renter/gebyrer skal rettes til Opkrævningskontoret:

Mail: [opkraevning@skivekommune.dk](mailto:opkraevning@skivekommune.dk)  
Tlf. 9915 6030 (Tryk 4)  
Tlf. tid: mandag-fredag kl. 10.00-12.00

## Rottebekæmpelse

Rottebekæmpelse opkræves til dækning af omkostninger ved den kommunale rottebekæmpelse.

Gebyret pålægges alle ejendomme med bygninger og opkræves på baggrund af bygningsarealet oplyst i BBR pr. 1. januar i året forud for opkrævningsåret. Gebyret beregnes som en fast afgift pr. ejendom samt en enhedspris for de første 250 bebyggende kvadratmeter og halvdelen af denne enhedspris for de efterfølgende bebyggede kvadratmeter. Gældende takster kan ses på [www.skive.dk/ejendomsbidrag](http://www.skive.dk/ejendomsbidrag)

Tegn på rotter **skal** anmeldes til Skive Kommune enten online på: [www.skive.dk/rotter](http://www.skive.dk/rotter) eller telefonisk via den digitale hotline på 7020 0000.

Øvrige spørgsmål til rottebekæmpelse skal rettes til tlf. 9915 6834.

## Skorstensfejning

Skive Kommune opkræver gebyr for skorstensfejning på vegne af skorstensfejeren.

Har du spørgsmål eller ændringer til din skorstensfejning/skorstensfejerbidrag, skal du kontakte skorstensfejeren. Det er skorstensfejeren, der tilbagebetaler evt. for meget betalt skorstensfejerbidrag.

### Spørgsmål skal rettes til:

Skorstensfejerdistrikt:  
SYD - Palle Würtz tlf. 2023 8853  
NORD - Torben Johansen tlf. 2449 8458

Find dit distrikt på [www.skive.dk/skorstensfejning](http://www.skive.dk/skorstensfejning)

## Renovation

**Forbrugsgebyr:** Dækker udgifter til drift af rest- og madaffaldsordningerne.

**Miljøgebyr:** Dækker udgifter til drift af genbrugspladserne, farligt affald, storskraldsindsamling m.m.

**Genbrugsgebyr:** Drift af beholdere med glas/metal, papir/pap/plast/kartoner, miljøkasse, tekstilaffald og bortskaffelse af madaffald. Sommerhuse har ikke miljøkasse og tekstilaffald.

### Ændring af tømningsskema:

Hvis du har fået ændret beholder til rest- og madaffald, vil evt. regulering for det pågældende år ske særskilt én gang årligt.

### Spørgsmål vedr. renovation:

Har du spørgsmål vedr. renovation/andre affaldsordninger, kan du kontakte Nomi4s Borgerservice på tlf. 9610 6240 eller mail [borgerservice@nomi4s.dk](mailto:borgerservice@nomi4s.dk)

Priser, samt øvrig information om affald, kan du finde på [www.nomi4s.dk](http://www.nomi4s.dk)

## Vurdering og grundskyld

Har du spørgsmål til fastsættelse af ejendoms- og grundværdi, skal du kontakte Vurderingsstyrelsen på tlf. 7222 1616 eller se mere på [www.vurdst.dk](http://www.vurdst.dk) og [www.vurderingsportalen.dk](http://www.vurderingsportalen.dk)

Opkrævning af grundskyld/boligskatte sker via forskuds- og årsopgørelsen eller ved særskilt faktura fra SKAT. Du kan finde din forskudsopgørelse og se mere på [www.skat.dk](http://www.skat.dk).

## Øvrige spørgsmål

Har du spørgsmål vedr. ejendomsbidrag som ikke bliver besvaret i ovenstående, er du velkommen til at kontakte os på tlf. 9915 6177 / 9915 5566 eller mail [tek@skivekommune.dk](mailto:tek@skivekommune.dk)



SKIVEKOMMUNE

Afsender  
SKIVE KOMMUNE, Teknik, Miljø & Udvikling - BBR  
Rådhuspladsen 2, 7800 Skive

## BBR-Meddelelse

(Udskrift af oplysninger fra Bygnings- og Boligregistret)

Kommune nr.:  
779

Udskrift dato:  
17-12-2024

BFE-nr.: 4049325

BBR adresse:

Lundøvej 79 (Vejkode: 5415), 7840 Højslev

Denne BBR-meddelelse er hentet via selvbetjening.

Fejl eller mangler i udskriften bedes meddelt til kommunen via e-mailadressen [tek@skivekommune.dk](mailto:tek@skivekommune.dk) eller telefonnr 99156810

### Oplysninger om grunde

**Adresse: Lundøvej 79 (vejkode: 5415), Højslev K, 7840 Højslev**

Ejerforhold: Privatpersoner eller interessentskab

#### Vand & afløb

Vandforsyning: Privat vandforsyningsanlæg

Afløbsforhold: Afløb til offentligt kloaksystem

#### Grundareal

1200 m2

#### Matrikelnr.

25v

Ejerlav

HØJSLEV BY, HØJSLEV

#### Ejendom

BFE-nr.: 4049325

### Oplysninger om tekniske anlæg

Pr. 1. januar 2012 skal oplysninger om olietanke oplyses og registreres i BBR. Derfor er de oplysninger, som kommunen i forvejen har været i besiddelse af, blevet samlet i BBR. Hvis der er uoverensstemmelse mellem olietankoplysningerne på BBR-meddelelsen og de faktiske forhold, har ejeren pligt til at meddele dette til kommunen.

#### Anlægsnr.: 1

**Adresse: Lundøvej 79 (vejkode: 5415), Højslev K, 7840 Højslev**

Beliggende på matrikel 25v

Beliggenhed (kvalitet): Usikker

Tank

Driftstatus: Ikke i drift

Etableringsår: 1975

Størrelsesklasse: 1

Placering: Nedgravet

Sløjfning: Tanken er tømt og afblændet

Sløjfningsår: 2006

Størrelse: 1500 L

Indhold: Fyringsgasolie

### Oplysninger om bygninger

#### Bygningsnr.: 1

**Adresse: Lundøvej 79 (vejkode: 5415), Højslev K, 7840 Højslev**

**Fritliggende enfamiliehus (Bygningens anvendelse 120)**

Matrikelnr.: 25v

Landsejerlavsnavn: HØJSLEV BY, HØJSLEV

Beliggenhed (kvalitet): Sikker

Opførelsesår: 1975

Antal etager u. kælder & tagetage: 1

Antal helårsboliger med køkken: 1

Antal helårsboliger uden køkken: 0

#### Materialer



Ydervæggens materiale: Mursten

Tagdækningsmateriale: Fibercement herunder asbest

Kilde til bygningens materialer: Oplyst af kommunen

Areal i grundplan	m2	Samlet andet areal	m2	Bygningens arealanvendelse	m2
Bebygget areal	126	Samlet andet areal	0	Samlet boligareal	126
Overdækket areal	0	Heraf affaldsrum i terræn	0	Heraf areal af lovlig beboelse i kælder	0
<b>Areal i hele bygningen</b>	<b>m2</b>	Heraf indbygget garage	0	Samlet erhvervsareal	0
Samlet bygningsareal (excl. kælder & tagetage)	126	Heraf indbygget carport	0	Heraf erhverv i kælder	0
		Heraf indbygget udhus	0	Antal etager u. kælder & tagetage	1
Samlet kælderareal	0	Heraf lukkede overdækninger	0		
Heraf udnyttet kælder	0	Heraf indbygget udestue el. lign.	0		
Heraf dyb kælder	0	Heraf udvendig efter isolering	0		
Samlet tagetageareal	0	Heraf øvrige arealer	0		
Heraf udnyttet tagetage	0	Heraf indbygget garage i kælder	0		

Kilde til bygningsarealer: Oplyst af kommunen

#### Energioplysninger

Varmeinstallation: Centralvarme med én fyringsenhed

Opvarmningsmiddel: Naturgas

#### Oplysninger om bolig-/erhvervsenheder

Adresse: Lundøvej 79 (vejkode: 5415), Højslev K, 7840 Højslev

Fritliggende enfamiliehus (Anvendelseskode: 120)

Samlet areal:	126 m2	Egentlig beboelseslejlighed med eget køkken
Enhedens erhvervsareal:	0 m2	
Enhedens boligareal:	126 m2	
Andet areal:	0 m2	
Enhedens andel af fælles adgangsareal:	0 m2	
Enhedens andel i fælles boligareal:	0 m2	
Areal af lukket altan/udestue:	0 m2	
Areal af åben altan/tagterrasse:	0 m2	
Tinglyst areal fra Matriklen:	0 m2	

Kilde til arealer: Oplyst af kommunen

Antal værelser: 4

Antal toiletter: 1

Antal badeværelser: 1

Køkkenforhold: Eget køkken med afløb

#### Bygningsnr.: 2

Adresse: Lundøvej 79 (vejkode: 5415), Højslev K, 7840 Højslev

Bygningens anvendelse: Garage (Bygningens anvendelse 910)

Matrikelnr.: 25v

Beliggenhed (kvalitet): Sikker

Landsejerlavsnavn: HØJSLEV BY, HØJSLEV

Opførelsesår: 1000

#### Materialer

Ydervæggens materiale: Mursten

Tagdækningsmateriale: Fibercement herunder asbest

Kilde til bygningens materialer: Maskinelt oprettet

#### Areal

Bebygget areal: 32 m2

Kilde til bygningsarealer: Maskinelt oprettet

## Kortmateriale



Forkortelser	
<b>B#</b>	Bygningsnummer
<b>T#</b>	Teknisk anlæg nummer
<b>NY</b>	Nybyggeri
<b>*</b>	Bygning på fremmed grund

Punkter i kortet	
<input type="radio"/>	Punktet er sikkert placeret
<input checked="" type="radio"/>	Punktet er usikkert placeret

Linjer i kortet	
	Ejendom
	Jordstykke <sup>1</sup>
	Bygningsomrids, nøjagtigt <sup>2</sup>
	Bygningsomrids, unøjagtigt <sup>3</sup>

- Jordstykke dækker over udstrækningen af det enkelte matrikelnummer.
- Bygningsomridset er nøjagtigt, når dets placering er verificeret af GeoDanmark (se nedenfor).
- Bygningsomridset er unøjagtigt, når dets placering ikke er verificeret af GeoDanmark (se nedenfor).

Du kan få et mere detaljeret geografisk overblik over ejendommen på <https://kort.bbr.dk>.

Kortmaterialet er automatisk genereret på baggrund af nyeste offentligt tilgængelige data om ejendommen fra Bygnings- og Boligregistret (BBR), Matrikelkortet, GeoDanmark, Danmarks Adresseregister (DAR).

I Bygnings- og Boligregistret (BBR) finder du oplysninger om alle bygninger og boliger i Danmark. Se mere på <https://bbr.dk> – her er det også muligt at flytte et rødt

bygningspunkt, der er usikkert placeret.

Matrikelkortet er et oversigtskort, der har til formål at vise beliggenheden af matrikulære arealer (matrikelnumre, vejlitra m.v.) i forhold til hinanden. Skellinjer i matrikelkortet falder ikke altid sammen med synlige grænser i landskabet, hvilket kan skyldes unøjagtigheder. Læs eventuelt mere herom på <https://gst.dk/data-og-kort/matrikelkort-og-data/matrikelkort>.

GeoDanmark er et samarbejde mellem kommunerne og Styrelsen for Dataforsyning og Infrastruktur (SDFI) om at kortlægge Danmark. GeoDanmark-data består bl.a. af luffotos og bygningsomrids. Vær opmærksom på, at disse luffotos kun optages en gang om året, og at bygningsomrids opdateres på baggrund heraf. Derfor kan der være forsinkelser i registreringen af ændringer, afhængigt af hvornår ændringen – fx en opførelse eller nedrivning af en bygning – er sket. Se mere på <https://www.geodanmark.dk>.

DAR er Danmarks autoritative register for adresser og vejnavne. Se mere på <https://www.danmarksadresser.dk>.

## Din pligt som ejer

---

Det er dit ansvar som ejer, at oplysningerne om din ejendom i BBR er korrekte. En registrering i BBR kan ikke nødvendigvis tages som udtryk for, at byggeriet er lovligt i henhold til anden lovgivning. Kommunen kan give en bøde på op til 5.000 kr., hvis du ikke indberetter oplysninger til BBR, eller hvis du giver forkerte oplysninger.

Derfor er det vigtigt, at du læser din BBR-meddelelse og kontrollerer om alle bygninger og anlæg på ejendommen er registreret rigtigt. Når du køber en ejendom eller ændrer på bygninger og boliger, er det ekstra vigtigt at være opmærksom på, om registreringerne er korrekte. Indberetningspligten gælder også byggesager.

Du skal være særligt opmærksom på:

- **Opførelsesår**
- **Om- og tilbygningsår**
- **Bebygget areal**
- **Antal etager**
- **Samlet boligareal eller erhvervsareal**
- **Areal af udnyttet tagetage**
- **Areal af udestue**
- **Tagdækningsmateriale**
- **Varmeinstallation**

Omkring opførelsesår vil der nogle steder være angivet år 1000. Dette skyldes, at du ikke har givet oplysninger om opførelsesår vedrørende den pågældende bygning. Kommunen har lov til at kontrollere de oplysninger, du giver til BBR. Kontrollen kan ske ved et anmeldt besøg på ejendommen eller ved registersamkøring med eksterne kilder – f.eks. folkeregistret eller ved hjælp af luftfotos.

I BBR er din ejendom registreret på 4 niveauer:

### Grund

Grunden er normalt det samme som en matrikel, og er et sammenhængende stykke jord. I særlige tilfælde kan grunden bestå af flere matrikler, og en ejendom af flere grunde. Dette vil oftest være på landbrugsejendomme. På grunden registreres f.eks. oplysninger om vandforsyning og afløbsforhold.

### Bygning

Bygninger i BBR er alt fra et redskabsskur til et butikcenter. Her findes informationer om den væsentligste anvendelse af bygningen, bebygget areal, arealet af samtlige etager (samlet bygningsareal), materialer m.m.

### Enhed

En enhed i BBR er betegnelsen for en bolig i et parcelhus, en lejlighed eller f.eks. et erhvervslejemål. En enhed ligger altid inde i en bygning. Enfamiliehuse har typisk en boligenhed, etageboligbebyggelse har en boligenhed for hver lejlighed, og erhvervsbygninger en eller flere enheder til erhverv. En enhed har typisk sin egen selvstændige indgang. Under enheder registreres bl.a. samlet areal, areal til beboelse/ erhverv samt anvendelsen.

### Tekniske anlæg

Tekniske anlæg kan være olietanke, vindmøller, gylletanke, solvarmeanlæg m.m. Tekniske anlæg er som regel placeret på grunden, men kan også ligge inde i en bygning.

## Arealerne på BBR-meddelelsen

---

Arealerne indgår i beregningen af ejendomsvurderingen, men kan også have betydning for f.eks. forsikring, realkredit- og boliglån, fjernvarmeregning m.m. Arealer skal altid måles til ydersiden af ydervægge. Læs mere om opmåling og se vejledninger på [www.bbr.dk](http://www.bbr.dk).

**Det bebyggede areal** svarer normalt til stueetagens areal. I bygninger med forskudte etager opmåles det bebyggede areal som bygningens udbredelse set oppefra.

**Det samlede bygningsareal** opgøres som arealet af samtlige etager. Areal af eventuel kælder og tagetage skal ikke regnes med.

**Tagetagens samlede areal** opgøres som det areal, der udnyttes sammen med det areal, der ville kunne udnyttes til bolig eller erhverv. Ligesom i bygningsreglementet måles arealet i vandret plan 1,5 m over færdigt gulv til den udvendige side af tagbelægningen.

**Udnyttet areal i tagetagen** opgøres som den del af tagetagens areal, som faktisk udnyttes til beboelse eller erhverv.

**Kælderarealet** opgøres samlet for hele kælderetagen.

**Det samlede boligareal** opgøres som arealet af samtlige beboelsesrum inklusive areal i entré, gang, badeværelse, toilet og køkken. I arealet medregnes udnyttet areal i eventuel tagetage og areal af kælderrum, der må anvendes til beboelse – det vil sige opfylder byggeslovgivningens krav til beboelsesrum.

Hvis arealerne har forskellige anvendelser, skal de deles op i den del, der må bruges til bolig, den del der anvendes til erhvervs- eller institutionsformål samt den del, der udgør andet areal.

Sammenhængen mellem de forskellige arealangivelser betyder f.eks., at for et parcelhus uden kælder, hvor parcelhuset kun bruges til beboelse, vil boligarealet svare til det samlede bygningsareal plus eventuel udnyttet tagetage.

Har en bygning to eller flere lejligheder, fordeles adgangs- og trappearealer ligeligt mellem de enkelte lejligheder.

Med hensyn til areal af ejerlejlighed skal du være specielt opmærksom på, at BBR's boligareal ofte vil være forskellig fra **det tinglyste areal**. Det skyldes, at arealerne opgøres efter forskellige principper. Ejerlejlighedens samlede areal i BBR vil svare til summen af areal til beboelse, areal til erhverv inklusive andel af adgangsareal.

### Vejledning til BBR-meddelelse

Vers. 1.9

# Oversigt over BBR-oplysninger

Anvendelse	Anvendelse fortsat	Materialer	Opvarmningsforhold
<b>Helårsbeboelse</b> <ul style="list-style-type: none"><li>• Stuehus til landbrugsejendom</li><li>• Fritliggende enfamiliehus</li><li>• Sammenbygget enfamiliehus</li><li>• Fritliggende enfamiliehus i tæt-lav bebyggelse</li><li>• Række-, kæde-, eller dobbelthus (lodret adskillelse mellem enhederne)</li><li>• Række-, kæde- og klyngehus</li><li>• Dobbeltthus</li><li>• Etagebolig-bygning, flerfamiliehus eller to-familiehus</li><li>• Kollegium</li><li>• Boligbygning til døgninstitution</li><li>• Anneks i tilknytning til helårsbolig</li><li>• Anden bygning til helårsbeboelse</li></ul>	<ul style="list-style-type: none"><li>• Grundskole</li><li>• Universitet</li><li>• Anden bygning til undervisning og forskning</li><li>• Hospital og sygehus</li><li>• Hospice, behandlingshjem mv.</li><li>• Sundhedscenter, lægehus, fødeklínik mv.</li><li>• Anden bygning til sundhedsformål</li><li>• Daginstitution</li><li>• Servicefunktion på døgninstitution</li><li>• Kaserne</li><li>• Fængsel, arresthus mv.</li><li>• Anden bygning til institutionsformål</li></ul> <b>Fritidsformål</b> <ul style="list-style-type: none"><li>• Sommerhus</li><li>• Feriecenter, center til campingplads mv.</li><li>• Bygning med ferielejligheder til erhvervsmæssig udlejning</li><li>• Bygning med ferielejligheder til eget brug</li><li>• Anden bygning til ferieformål</li><li>• Klubhus i forbindelse med fritid og idræt</li><li>• Svømmehal</li><li>• Idrætshal</li><li>• Tribune i forbindelse med stadion</li><li>• Bygning til træning og opstaldning af heste</li><li>• Anden bygning til idrætsformål</li><li>• Kolonihavehus</li><li>• Anneks i tilknytning til fritids- og sommerhus</li><li>• Anden bygning til fritidsformål</li></ul> <b>Mindre bygninger til garageformål, opbevaring m.v.</b> <ul style="list-style-type: none"><li>• Garage</li><li>• Carport</li><li>• Udhus</li><li>• Drivhus</li><li>• Fritliggende overdækning</li><li>• Fritliggende udestue</li></ul> <b>Andre bygninger</b> <ul style="list-style-type: none"><li>• Tiloversbleven landbrugsbygning</li><li>• Faldefærdig bygning</li><li>• Ukendt bygning</li></ul>	<b>Ydervæggens materialer</b> <ul style="list-style-type: none"><li>• Mursten</li><li>• Letbetonsten</li><li>• Fibercement herunder asbest</li><li>• Bindingsværk</li><li>• Træ</li><li>• Betonelementer</li><li>• Metal</li><li>• Fibercement uden asbest</li><li>• Plastmaterialer</li><li>• Glas</li><li>• Ingen</li><li>• Andet materiale</li></ul> <b>Tagdækningsmateriale</b> <ul style="list-style-type: none"><li>• Tagpap med lille hældning</li><li>• Tagpap med stor hældning</li><li>• Fibercement herunder asbest</li><li>• Betontagsten</li><li>• Tegl</li><li>• Metal</li><li>• Stråtag</li><li>• Fibercement uden asbest.</li><li>• Plastmaterialer</li><li>• Glas</li><li>• Levende tage</li><li>• Andet materiale</li></ul> <b>Afløbsforhold</b> <ul style="list-style-type: none"><li>• Intet afløb</li><li>• Blandet afløbsforhold på ejendommen (er specificeret på bygningen)</li></ul> <b>Inden for kloakeret område</b> <ul style="list-style-type: none"><li>• Fælleskloakeret: spildevand + tag- og overfladevand</li><li>• Fælleskloakeret: spildevand + delvis tag- og overfladevand</li><li>• Fælleskloakeret: spildevand</li><li>• Fælleskloakeret: tag- og overfladevand</li><li>• Separatkloakeret: spildevand + tag- og overfladevand</li><li>• Separatkloakeret: spildevand + delvis tag- og overfladevand</li><li>• Separatkloakeret: spildevand</li><li>• Separatkloakeret: tag- og overfladevand</li><li>• Spildevandskloakeret: Spildevand</li><li>• Afløb til offentligt kloaksystem</li><li>• Afløb til fællesprivat kloaksystem</li><li>• Afløb til fællesprivat kloaksystem med tilslutning til spildevandsforsynings kloaksystem</li></ul> <b>Uden for kloakeret område</b> <p>Afløbskoder for ejendomme uden for kloakerede områder inddeles efter hvilken rensklasse, som den private renseløsning opfylder. Rensklassen kan være:</p> <ul style="list-style-type: none"><li>• O (Reduktion af organisk stof)</li><li>• OP (Reduktion af organisk stof og total fosfor)</li><li>• SO (Skærpet krav til reduktion af organisk stof samt nitrifikation)</li><li>• SOP (Skærpet krav til reduktion af organisk stof og fosfor samt nitrifikation).</li></ul> <p>En oversigt over alle afløbskoder i BBR findes på: <a href="https://teknik.bbr.dk/kodelister/0/1/0/A/foebsforhold">https://teknik.bbr.dk/kodelister/0/1/0/A/foebsforhold</a></p>	<b>Varmeinstallation</b> <ul style="list-style-type: none"><li>• Fjernvarme/blokvarme</li><li>• Centralvarme med én fyringsenhed</li><li>• Ovn til fast og flydende brændsel</li><li>• Varmepumpe</li><li>• Centralvarme med to fyringsenheder</li><li>• Elvarme</li><li>• Gasradiatorer</li><li>• Ingen varmeinstallation</li><li>• Blandet</li></ul> <b>Opvarmningsmiddel</b> <ul style="list-style-type: none"><li>• Elektricitet</li><li>• Gasværksgas</li><li>• Flydende brændsel</li><li>• Fast brændsel</li><li>• Halm</li><li>• Naturgas</li><li>• Andet</li></ul> <b>Supplerende varme</b> <ul style="list-style-type: none"><li>• Ikke oplyst</li><li>• Varmepumpe</li><li>• Brændeovne og lignende med skorsten</li><li>• Biopælse og lignende uden skorsten</li><li>• Solpaneler</li><li>• Pæls</li><li>• Gasradiator</li><li>• Elvarme</li><li>• Biogasanlæg</li><li>• Andet</li><li>• Bygningen har ingen supplerende varme</li></ul> <b>Andet</b> <b>Boligtype</b> <ul style="list-style-type: none"><li>• Egentlig beboelseslejlighed med eget køkken</li><li>• Blandet bolig og erhverv med eget køkken</li><li>• Enkeltværelse uden eget køkken</li><li>• Fællesbolig</li><li>• Sommer- eller fritidsbolig</li><li>• Andet</li></ul> <b>Ejerforhold</b> <ul style="list-style-type: none"><li>• Privatpersoner eller interessentskab</li><li>• Alment boligselskab</li><li>• Aktie-, anpart- eller andet selskab (undtagen interessentskab)</li><li>• Forening, legat eller selvejende institution</li><li>• Privat andelsboligforening</li><li>• Den kommune, hvori ejendommen er beliggende</li><li>• Anden primærkommune</li><li>• Region</li><li>• Staten</li><li>• Andet, herunder moderejendomme for bebyggelser, der er opdelt i ejerlejligheder samt ejendomme, der ejes af flere kategorier af ejere</li></ul> <b>Vandforsyning</b> <ul style="list-style-type: none"><li>• Alment vandforsyningsanlæg</li><li>• Privat vandforsyningsanlæg</li><li>• Enkeltindvindingsanlæg</li><li>• Brønd</li><li>• Ikke alment vandforsyningsanlæg</li><li>• Blandet vandforsyning</li><li>• Ingen vandforsyning</li></ul>
<b>Erhverv</b> <ul style="list-style-type: none"><li>• Stald til svin</li><li>• Stald til kvæg, får mv.</li><li>• Stald til fjerkræ</li><li>• Minkhal</li><li>• Væksthus</li><li>• Lade til foder, afgrøder mv.</li><li>• Maskinhus, garage mv.</li><li>• Lade til halm, hø mv.</li><li>• Anden bygning til landbrug mv.</li><li>• Bygning til industri med integreret produktionsapparat</li><li>• Bygning til industri uden integreret produktionsapparat</li><li>• Værksted</li><li>• Anden bygning til produktion</li><li>• Bygning til energiproduktion</li><li>• Bygning til energidistribution</li><li>• Bygning til vandforsyning</li><li>• Bygning til håndtering af affald og spildevand</li><li>• Anden bygning til energiproduktion og forsyning</li><li>• Bygning til jernbane- og busdrift</li><li>• Bygning til luftfart</li><li>• Bygning til parkering- og transportanlæg</li><li>• Bygning til parkering af flere end to køretøjer i tilknytning til boliger</li><li>• Havneanlæg</li><li>• Andet transportanlæg</li><li>• Bygning til kontor</li><li>• Bygning til detailhandel</li><li>• Bygning til lager</li><li>• Butikcenter</li><li>• Tankstation</li><li>• Anden bygning til kontor, handel og lager</li><li>• Hotel, kro eller konferencecenter med overnatning</li><li>• Bed &amp; breakfast mv.</li><li>• Restaurant, café og konferencecenter uden overnatning</li><li>• Privat servicevirksomhed som frisør, vaskeri, netcafé mv.</li><li>• Anden bygning til serviceerhverv</li><li>• Biograf, teater, koncertsted mv.</li><li>• Museum</li><li>• Bibliotek</li><li>• Kirke eller anden bygning til trosudøvelse for statsanerkendte trossamfund</li><li>• Forsamlingshus</li><li>• Forlystelsespark</li><li>• Anden bygning til kulturelle formål</li></ul>			



## EJENDOMS DATA RAPPORT

Lundøvej 79, 7840  
Højslev

Rapport købt 17/12 2024  
Rapport færdig 17/12 2024

# For ejendommen Lundøvej 79, 7840 Højslev

---

Ejendommens adresse..... Lundøvej 79, 7840 Højslev  
Kommune..... Skive  
Ejendomstype..... Beboelse.  
Ejerforhold..... Privatpersoner eller interessentskab  
Antal bestemte fast ejendomme..... 1  
Antal matrikelnumre..... 1  
Samlet grundareal..... 1200 m<sup>2</sup>  
Samlet bebygget areal..... 158 m<sup>2</sup>  
Samlet boligareal..... 126 m<sup>2</sup>  
Samlet erhvervsareal..... 0 m<sup>2</sup>

### Omfattede bestemt fast ejendomme

4049325

### Omfattede matrikelnumre

Matr.nr.: 25v, Højslev By, Højslev

---





## EJENDOMS DATA RAPPORT

Lundøvej 79, 7840  
Højslev

Rapport købt 17/12 2024  
Rapport færdig 17/12 2024

# Vedrørende oplysninger i rapport

Det er desværre ikke muligt at trække oplysninger fra en række myndigheder og derfor indeholder ejendomsdatarapporten ikke følgende oplysninger:

Indhold	Myndighed	Kan fremsøges hos:
Ejendomsbidragsbillet	Kommunen	<a href="http://www.borger.dk">www.borger.dk</a> - eller ved henvendelse til kommunen, hvis kommunen ikke har selvbetjeningsløsning
Statslig indefrysning af stigning i grundskyld og ejendomsværdiskat	Vurderingsstyrelsen	<a href="http://www.tastselv.skat.dk">www.tastselv.skat.dk</a>
Kommunal indefrysning af grundskyldsstigning	Kommunen	<a href="http://www.borger.dk">www.borger.dk</a> - eller ved henvendelse til kommunen, hvis kommunen ikke har selvbetjeningsløsning
Forfalden gæld til kommunen	Kommunen	<a href="http://www.borger.dk">www.borger.dk</a> - eller ved henvendelse til kommunen, hvis kommunen ikke har selvbetjeningsløsning
Vurderingsmeddelelse	Vurderingsstyrelsen	<a href="http://vurderingsportalen.dk">vurderingsportalen.dk</a>
Huslejenævns sager	Huslejenævnet i kommunen	Kontakt kommunen

De relevante myndigheder kan give dig vejledning til hvordan du kan indhente oplysningen.



## EJENDOMS DATA RAPPORT

Lundøvej 79, 7840  
Højslev

Rapport købt 17/12 2024  
Rapport færdig 17/12 2024

# Indhold

---

Resumé.....	5
Dette afsnit indeholder alle svar i ejendomsrapporten.	
<hr/>	
Bygninger.....	10
BBR-meddelelsen.....	10
Energimærkning.....	10
Tilstandsrapport.....	10
Elinstallationsrapport.....	11
Byggesag.....	12
Byggeskadeforsikring.....	12
Olietanke.....	13
Fredede bygninger.....	14
Flexboligtilladelse.....	14
Bevaringsværdi.....	15
Økonomi.....	16
Ejendoms- og grundværdi.....	16
Ejendomsskat.....	16
Planer.....	19
Zonestatus.....	19
Lokalplaner.....	19
Landzonetilladelser.....	20
Kommuneplaner.....	20
Spildevandsplaner.....	24
Varmeplaner.....	26
Varmeforsyning.....	26
Vejforsyning.....	28
Vejdirektoratets projekter.....	28
Hovedstadsområdets transportkorridorer.....	29
Landsplandirektiv "Baltic Pipe".....	29
Landsplandirektiv "Udviklingsområder".....	30
Råstofplaner.....	31
Spildevand og drikkevand.....	32
Aktuelle afløbsforhold.....	32
Tilladelser vedr. spildevandsforhold på ejendommen.....	32
Påbud vedr. spildevandsforhold på ejendommen.....	32
Medlemskab af spildevandsforsyning.....	33
Aktuel vandforsyning.....	33
Påbud/dispensationer/anbefalinger vedr. vandindvindingsanlæg/-boringer på ejendommen.....	33
Grundvand - Drikkevandsinteresser.....	34
Grundvand - Følsomme indvindingsområder.....	34
Jordforurening.....	36
Jordforureningsattest.....	36
Kortlagt jordforurening.....	36
Områdeklassificering.....	37
Påbud iht. jordforureningsloven.....	37



Natur, skov og landbrug.....	38
Fredskov.....	38
Majoratsskov.....	38
Beskyttet natur.....	39
Internationale naturbeskyttelsesområder.....	40
Landbrugspligt.....	41
<b>Fredede fortidsminder, bygge- og beskyttelseslinjer.....</b>	<b>42</b>
Fredede fortidsminder og fortidsmindebeskyttelseslinjer.....	42
Beskyttede sten- og jorddiger.....	43
Skovbyggelinjer.....	43
Sø- og åbeskyttelseslinjer.....	44
Kirkebyggelinjer.....	44
Klitfredningslinje.....	45
Strandbeskyttelseslinje.....	45
<b>Om ejendomsdatarapporten.....</b>	<b>47</b>

---

#### Følgende bilag kan hentes:

- Vejforsyningskort
  - Raastofplanskort
  - Jordforureningsattest\_4049325
  - BBR-meddelelse - Skive
  - Tilstandsrapport\_4049325\_1189569
-



## EJENDOMS DATA RAPPORT

Lundøvej 79, 7840  
Højslev

Rapport købt 17/12 2024  
Rapport færdig 17/12 2024

# Resumé

---

## Bygninger

### BBR-meddelelsen

Findes der en BBR-meddelelse for ejendommen?..... Ja, se bilag  
Oplysninger er indhentet d. 17. december 2024

### Energimærkning

Hvad er ejendommens energimærke?..... Ejendommen har ikke noget energimærke  
Oplysninger er indhentet d. 17. december 2024

### Tilstandsrapport

Findes der en tilstandsrapport for ejendommen?..... Ja, se bilag  
Oplysninger er indhentet d. 17. december 2024  
Bemærk: Tilstandsrapporten er kun tilgængelig for ejer og/eller fuldmagtshaver.

### Elinstallationsrapport

Findes der en elinstallationsrapport for ejendommen?..... Nej  
Oplysninger er indhentet d. 17. december 2024  
Bemærk: Elinstallationsrapport er kun tilgængelig for ejer og/eller fuldmagtshaver.

### Byggesag

Er der igangværende byggesag for ejendommen?..... Nej  
Oplysninger er indhentet d. 17. december 2024  
Bemærk: Visse byggesagstyper ikke registreres i BBR. Det kan f.eks. gælde byggesager vedr. tekniske anlæg (master, gylletanke m.v.) eller byggesager vedr. konstruktionsændringer i etageejendomme (gennembrydning af bærende vægge, udvendige altaner m.v.). Man skal også være opmærksom på, at byggesager, der ikke kræver ibrugtagningstilladelse, godt kan være afsluttet i BBR, selvom der stadig udestår nogle afsluttende dokumenter i sagen. Sådanne forhold vil ikke blive vist som verserende byggesag, men vil ofte være noteret på BBR-meddelelsen.

### Byggeskadeforsikring

Er der bygninger på ejendommen, som er dækket af byggeskadeforsikring?..... Nej  
Oplysninger er indhentet d. 17. december 2024  
Bemærk: Oplysninger vedr. byggeskadeforsikring er opdelt i oplysninger fra hhv. BBR og BSFS. Eventuelle eftersyns-, skades-, og bearbejdet eftersynsrapporter er kun tilgængelige for ejer og/eller fuldmagtshaver.

### Olietanke

Er der registreret oplysninger om olietanke på ejendommen?..... Ja  
Oplysninger er indhentet d. 17. december 2024  
Bemærkning: Olietankens registrering i BBR er ikke i sig selv en garanti for at tanken er lovlig. Der vises ikke oplysninger om tanke, der er fjernet fra ejendommen

### Fredede bygninger

Er der registreret fredede bygninger på ejendommen?..... Nej  
Oplysninger er indhentet d. 17. december 2024

### Flexboligtilladelse

Er der registreret flexboliger på ejendommen?..... Nej  
Oplysninger er indhentet d. 17. december 2024

### Bevaringsværdi

Er der angivet en bevaringsværdi for ejendommen?..... Nej  
Oplysninger er indhentet d. 17. december 2024  
Bemærk: Hvis en bygning har en "Bevaringsværdi", er det ikke automatisk ensbetydende med, at den er udpeget som "Bevaringsværdig". Kontakt kommunen for at finde ud af om bygningen er udpeget som bevaringsværdig

---

## Økonomi

## Ejendoms- og grundværdi

Hvad er ejendommens værdi ifølge den offentlige vurdering?..... 561.000 kr.  
Oplysninger er indhentet d. 17. december 2024

Bemærk: I Ejendomsdatarapporten vises kun de endelige vurderinger, være derfor opmærksom på, at dette kan afvige fra boligbeskatningsgrundlaget, som kan være på grundlag af foreløbige vurderinger. Fejl eller mangler i BBR-oplysninger har en stor betydning for beregning af ejendomsvurdering. Det er boligejerens ansvar at opdatere oplysningerne via, <https://ret.bbr.dk/>. Ydermere, skal man være opmærksom på ejendomsvurdering og kompensation i dødsbo. Hvis der findes en ny ejendomsvurdering af afdødes ejendom, kan den bruges i dødsboet. Læs mere på <https://www.vurderingsportalen.dk/ejebolig/ejendomsvurdering/emner-vejledninger-og-frister/ejendomsvurdering-og-kompensation-i-doedsbo>.

## Ejendomsskat

Hvad er ejendomsskatten?..... Se detaljeret beskrivelse  
Oplysninger er indhentet d. 17. december 2024

Bemærk: Indefrosne grundskyldstigninger og efterreguleringer vedr. grundskyld for årene indtil 2024, forfalden gæld til kommunen for 2024 og oplysninger om ejendomsbidrag kan pt. kun erhverves via <https://www.borger.dk/> eller ved henvendelse til kommunen. Beskatningsgrundlagene for ejendomsskatter kan både være på baggrund af en endelig og en foreløbig vurdering. Stigningsbegrænsning for grundskyld for 2024 og fremadrettet fremgår ikke af i Ejendomsdatarapporten.

---

## Planer

### Zonestatus

Hvilken zonestatus er registreret for ejendommen?..... Landzone  
Oplysninger er indhentet d. 17. december 2024

### Lokalplaner

Foreligger der lokalplaner eller lokalplanforslag for ejendommen?..... Ja  
Oplysninger er indhentet d. 17. december 2024

Bemærk: Anvendelses- og delområdespecifikke oplysninger for lokalplaner kan læses i plandokumentet for lokalplanen.

### Landzonetilladelser

Er der givet en landzonetilladelse til ejendommen?..... Nej  
Oplysninger er indhentet d. 17. december 2024

### Kommuneplaner

Foreligger der kommuneplaner eller kommuneplanforslag for ejendommen?..... Ja  
Oplysninger er indhentet d. 17. december 2024

Bemærk: Anvendelsespecifikke oplysninger for kommuneplanrammer kan læses i plandokumentet for kommuneplanrammen.

### Spildevandsplaner

Er ejendommen beliggende indenfor en spildevandsplan?..... Ja  
Oplysninger er indhentet d. 17. december 2024

Bemærk: Kloaktyper omtalt i planer er ikke nødvendigvis den samme som de aktuelle afløbsforhold på ejendommen.

### Varmeplaner

Foreligger der varmeplaner for ejendommen?..... Ja  
Oplysninger er indhentet d. 17. december 2024

### Varmeforsyning

Er der mulighed for kollektiv varmforsyning eller er der forsyningsforbud?..... Ja  
Oplysninger er indhentet d. 17. december 2024

Bemærk, at oplysningen er opdelt i hhv. Forsyningsområde, Område med forsyningsforbud samt Område med tilslutningspligt. Aktuel varmforsyning kan ses af BBR meddelelsen.

### Vejforsyning

Hvad er vejstatus for vejene i området omkring ejendommen?..... Se bilag  
Oplysninger er indhentet d. 17. december 2024

### Vejdirektoratets projekter

Er ejendommen beliggende nær Vejdirektoratets projekter?..... Nej  
Oplysninger er indhentet d. 17. december 2024

### Hovedstadsområdets transportkorridorer

Er ejendommen helt eller delvist beliggende indenfor hovedstadsområdets transportkorridorer?..... Nej  
Oplysninger er indhentet d. 17. december 2024

### Landsplandirektiv "Baltic Pipe"

Er ejendommen helt eller delvist beliggende indenfor arealreservationen for Baltic Pipe?..... Nej  
Oplysninger er indhentet d. 17. december 2024

### Landsplandirektiv "Udviklingsområder"

Er ejendommen helt eller delvist beliggende indenfor et udviklingsområde?..... Nej  
Oplysninger er indhentet d. 17. december 2024

### Råstofplaner

Er ejendommen beliggende i et råstofområde?..... Nej  
Oplysninger er indhentet d. 17. december 2024

Bemærk: Graveområder, interesseområder og arealer med anmeldte rettigheder skal som udgangspunkt friholdes for aktiviteter, som varigt kan forhindre eller besværliggøre senere råstofindvinding.

---

## Spildevand og drikkevand

### Aktuelle afløbsforhold

Er der aktuelle afløbsforhold registreret for ejendommen?..... Ja  
Oplysninger er indhentet d. 17. december 2024

### Tilladelser vedr. spildevandsforhold på ejendommen

Er der registreret tilladelser vedr. spildevandsforhold på ejendommen?..... Nej  
Oplysninger er indhentet d. 17. december 2024

### Påbud vedr. spildevandsforhold på ejendommen

Er der registreret påbud vedr. spildevandsforhold på ejendommen?..... Nej  
Oplysninger er indhentet d. 17. december 2024

### Medlemskab af spildevandsforsyning

Er der registreret medlemskab af spildevandsforsyningsselskab på ejendommen?..... Nej  
Oplysninger er indhentet d. 17. december 2024

### Aktuel vandforsyning

Er der aktuel vandforsyning registreret for ejendommen?..... Ja  
Oplysninger er indhentet d. 17. december 2024

### Påbud/dispensationer/anbefalinger vedr. vandindvindingsanlæg/-boringer på ejendommen

Findes der på ejendommen vandindvindingsanlæg/-boringer, hvortil der er udstedt påbud eller givet koge anbefaling?..... Nej  
Oplysninger er indhentet d. 17. december 2024

### Grundvand - Drikkevandsinteresser

Er ejendommen beliggende i et område med drikkevandsinteresser?..... Ja  
Oplysninger er indhentet d. 17. december 2024

### Grundvand - Følsomme indvindingsområder

Er ejendommen beliggende i et følsomt indvindingsområde?..... Ja  
Oplysninger er indhentet d. 17. december 2024

---

## Jordforurening

### Jordforureningsattest

Findes der jordforureningsattest for ejendommen?..... Ja, se bilag  
Oplysninger er indhentet d. 17. december 2024

### Kortlagt jordforurening

Er der kortlagt jordforurening for ejendommen?..... Nej  
Oplysninger er indhentet d. 17. december 2024

### Områdeklassificering

Er ejendommen beliggende i et område klassificeret som er lettere forurenet?..... Nej  
Oplysninger er indhentet d. 17. december 2024

### Påbud iht. jordforureningsloven

Er der på ejendommen registreret påbud iht. jordforureningsloven i arealinformationssystemet (DAI)?..... Nej  
Oplysninger er indhentet d. 17. december 2024

---

## Natur, skov og landbrug

### Fredskov

Er ejendommen pålagt fredskovspligt?..... Nej  
Oplysninger er indhentet d. 17. december 2024

### Majoratsskov

Er der noteret majoratsskov på ejendommen?..... Nej  
Oplysninger er indhentet d. 17. december 2024

### Beskyttet natur

Er der beskyttede naturtyper eller beskyttede vandløb på ejendommen?..... Nej  
Oplysninger er indhentet d. 17. december 2024  
Bemærk, at oplysningen er opdelt i hhv. "Beskyttede naturtyper" og "Beskyttede vandløb".

### Internationale naturbeskyttelsesområder

Er der arealer, der er udpeget som internationalt naturbeskyttelsesområde på ejendommen?..... Nej  
Oplysninger er indhentet d. 17. december 2024  
Internationale naturbeskyttelsesområder består af hhv. Fuglebeskyttelsesområder, Habitatområder samt Ramsarområder.

### Landbrugspligt

Er ejendommen pålagt landbrugspligt?..... Nej  
Oplysninger er indhentet d. 17. december 2024

---

## Fredede fortidsminder, bygge- og beskyttelseslinjer

### Fredede fortidsminder og fortidsmindebeskyttelseslinjer

Er der registreret fredede fortidsminder/fortidsmindebeskyttelseslinjer på ejendommen?..... Nej  
Oplysninger er indhentet d. 17. december 2024

### Beskyttede sten- og jorddiger

Er der beskyttede sten- eller jorddiger på ejendommen?..... Nej  
Oplysninger er indhentet d. 17. december 2024  
Bemærk: Oplysningen er vejledende og må derfor ikke anvendes til at afgøre, om der er beskyttede diger i et område.

### Skovbyggelinjer

Er ejendommen beliggende indenfor en skovbyggelinje?..... Nej  
Oplysninger er indhentet d. 17. december 2024  
Bemærk: Byggelinjen kan enten være registreret som gældende eller ophævet.

### Sø- og åbeskyttelseslinjer

Er ejendommen beliggende indenfor en sø- eller åbeskyttelseslinje?..... Nej

Oplysninger er indhentet d. 17. december 2024

Bemærk, at oplysningen er opdelt i hhv. Søbeskyttelseslinjer og Åbeskyttelseslinjer.

### Kirkebyggelinjer

Er ejendommen beliggende indenfor en kirkebyggelinje?..... Nej

Oplysninger er indhentet d. 17. december 2024

### Klitfredningslinje

Er ejendommen beliggende indenfor en klitfredningslinje?..... Nej

Oplysninger er indhentet d. 17. december 2024

### Strandbeskyttelseslinje

Er ejendommen beliggende indenfor en strandbeskyttelseslinje?..... Nej

Oplysninger er indhentet d. 17. december 2024

---



## EJENDOMS DATA RAPPORT

Lundøvej 79, 7840  
Højslev

Rapport købt 17/12 2024  
Rapport færdig 17/12 2024

# Bygninger

## BBR-meddelelsen

Findes der en BBR-meddelelse for ejendommen?..... Ja, se bilag

BBR-meddelelsen viser de oplysninger, kommunen har registreret om en ejendom i Bygnings- og Boligregisteret (BBR). Oplysningerne på BBR-meddelelsen er et udtryk for de faktiske forhold på ejendommen, også selvom de ikke nødvendigvis er lovlige. Ansvar for oplysningernes rigtighed på BBR-meddelelsen ligger hos ejeren af ejendommen.

## BBR-meddelelsen

BBR-meddelelsen viser de oplysninger, kommunen har registreret om en ejendom i Bygnings- og Boligregisteret (BBR). Oplysningerne på BBR-meddelelsen dækker bl.a. areal, beliggenhed, anvendelse, installationer, vand- og afløbsforhold og ydervægs- og tagdækningsmaterialer. Oplysningerne i BBR-meddelelsen skal afspejle de faktiske forhold på ejendommen - også selvom de ikke nødvendigvis er lovlige. Ansvar for at oplysningerne på BBR-meddelelsen er korrekte, ligger hos ejeren.

Oplysninger er indhentet d. 17. december 2024

BBR meddelelse..... Se bilag

Berører følgende BFE-numre/matrikelnumre  
BFE-nummer 4049325

### Kontaktoplysninger

Administrativ myndighed..... Kommunen

## Energimærkning

Hvad er ejendommens energimærke?..... Ejendommen har ikke noget energimærke

Et energimærke er en vurdering af en bygnings energimæssige tilstand. En bolig, der sælges, skal have et gyldigt energimærke udarbejdet af en energikonsulent.

## Energimærkning

Et energimærke er en vurdering af en bygnings energimæssige tilstand. En bolig, der sælges, skal have et gyldigt energimærke udarbejdet af en energikonsulent jf. bekendtgørelse om energimærkning af bygninger.

### Kontaktoplysninger

Administrativ myndighed..... Energistyrelsen

Adresse..... Carsten Niebuhrs Gade 43, 1577 København V

Telefonnummer..... 33926700

Email..... emo-info@ens.dk

Web..... <https://ens.dk/ansvarsomraader/energimaerkning-af-bygninger>

## Tilstandsrapport

Findes der en tilstandsrapport for ejendommen?..... Ja, se bilag

En tilstandsrapport er resultatet af en bygningsgennemgang foretaget af en beskikket bygnings sagkyndig. Tilstandsrapporten er en samlet skriftlig vurdering af en boligs synlige skader og tegn på skader.

Bemærk: Tilstandsrapporten er kun tilgængelig for ejer og/eller fuldmagtshaver.

---

## Tilstandsrapport

---

En tilstandsrapport er resultatet af en bygningsgennemgang foretaget af en beskikket bygnings sagkyndig. Tilstandsrapporten er en samlet skriftlig vurdering af en boligs synlige skader og tegn på skader. Den bygnings sagkyndige sammenligner boligen med andre boliger af samme type og alder - ikke et nyt hus. Udover tilstandsrapporten skal sælger for at anvende huseftersynsordningen have en autoriseret elinstallatørvirksomhed til at udarbejde en elinstallationsrapport med resultatet af en gennemgang af boligens elinstallationer. Se punktet Elinstallationsrapport. Huseftersynsordningen er frivillig, men en forudsætning for, at sælger kan undgå at hæfte for skjulte skader ved boligen, og at køber kan tegne en ejerskifteforsikring.

Oplysninger er indhentet d. 17. december 2024

### Tilstandsrapport - 1189569

Løbenummer..... H-07-00469-0005  
Dato for indberetning..... 05-01-2007  
Tilstandsrapport..... Se bilag  
Berører følgende BFE-numre/matrikelnumre  
BFE-nummer 4049325

### Kontakt oplysninger

Administrativ myndighed..... Sikkerhedsstyrelsen  
Adresse..... Esbjerg Brygge 30, 6700 Esbjerg  
Telefonnummer..... 33732000  
Email..... sik@sik.dk  
Web..... <https://www.sik.dk/>

---

## Elinstallationsrapport

Findes der en elinstallationsrapport for ejendommen?..... Nej

En elinstallationsrapport er resultatet af en autoriseret elinstallatørvirksomheds gennemgang af bygningens elinstallationer under huseftersynsordningen. Rapporten giver en professionel og objektiv gennemgang af elinstallationernes tilstand.

Bemærk: Elinstallationsrapport er kun tilgængelig for ejer og/eller fuldmagtshaver.

---

## Elinstallationsrapport

---

En elinstallationsrapport indeholder resultatet af gennemgangen af bygningens el-installationer. Ved gennemgangen vurderes elinstallationernes funktionsdygtighed og hvorvidt de opfylder de krav, som var gældende, da de blev udført eller ændret. Udover elinstallationsrapporten skal sælger for at anvende huseftersynsordningen have en bygnings sagkyndig til at udarbejde en tilstandsrapport med resultatet af en gennemgang af bygningernes synlige skader og tegn på skader. Se Tilstandsrapport. Huseftersynsordningen er frivillig, men er en forudsætning for at sælger kan undgå at hæfte for skjulte skader ved boligen, og for at køber kan tegne en ejerskifteforsikring.

### Kontakt oplysninger

Administrativ myndighed..... Sikkerhedsstyrelsen  
Adresse..... Esbjerg Brygge 30, 6700 Esbjerg  
Telefonnummer..... 33732000  
Email..... sik@sik.dk  
Web..... <https://www.sik.dk/>



---

## Byggesag

Er der igangværende byggesag for ejendommen?.....Nej

En byggesag vedrører nybyggeri, til/ombygning, ændret anvendelse eller nedrivning (hel eller delvis). Kommunen registrerer oplysninger om byggesagen i Bygnings- og Boligregistret (BBR), fx om byggeriets omfang, anmeldelse/ansøgning, tilladelser, påbegyndelse og fuldførelse. Visse byggesagstyper registreres ikke i BBR.

Bemærk: Visse byggesagstyper ikke registreres i BBR. Det kan f.eks. gælde byggesager vedr. tekniske anlæg (master, gylletanke m.v.) eller byggesager vedr. konstruktionsændringer i etageejendomme (gennembrydning af bærende vægge, udvendige altaner m.v.). Man skal også være opmærksom på, at byggesager, der ikke kræver ibrugtagningstilladelse, godt kan være afsluttet i BBR, selvom der stadig udestår nogle afsluttende dokumenter i sagen. Sådanne forhold vil ikke blive vist som verserende byggesag, men vil ofte være noteret på BBR-meddelelsen.

---

## Byggesag

En byggesag vedrører byggeri, herunder tilbygninger, væsentlige ombygninger, væsentlige anvendelsesændringer, lovgiggørelse eller nedrivning (hel eller delvis). Et byggearbejde må ikke påbegyndes uden byggetilladelse fra kommunen, som er bygningsmyndighed. I mindre byggesager er der ikke krav om byggetilladelse, under forudsætning af, at bygningsreglementet overholdes. Med bygningsreglementet BR18, skal kommunerne ikke længere påse de tekniske krav for byggeriet i byggesagsbehandling, men der er fortsat krav om byggetilladelse. Den tekniske byggesagsbehandling for byggeri der er omfattet af certificeringsordningen dvs. mere komplekst byggeri i relation til konstruktioner og brand skal herefter dokumenteres af certificerede rådgivere. For andre tekniske krav i bygningsreglementet skal kommunerne gennemføre en efterfølgende stikprøvekontrol i den dokumentation, som indsendes i forbindelse med ibrugtagningstilladelsen.

### Kontaktoplysninger

Administrativ myndighed..... Kommunen

---

## Byggeskadeforsikring

Er der bygninger på ejendommen, som er dækket af byggeskadeforsikring?.....Nej

Siden 1. april 2008 har professionelle bygherrer været forpligtet til at tegne en byggeskadeforsikring i forbindelse med nybyggeri af private helårsboliger. Forsikringspligten gælder fra 1. juli 2012 i nogle tilfælde også, når der etableres nye boligenheder i eksisterende byggeri. Hvis ejendommen er omfattet af byggeskadeforsikring, vil der være en eftersynsrapport for hhv. 1-års og 5-års eftersyn.

Bemærk: Oplysninger vedr. byggeskadeforsikring er opdelt i oplysninger fra hhv. BBR og BSFS. Eventuelle eftersyns-, skades-, og bearbejdede eftersynsrapporter er kun tilgængelige for ejer og/eller fuldmagtshaver.

---

## Byggeskadeforsikring BBR

Her kan der ses detaljerede oplysninger vedr. en eventuel byggeskadeforsikring. Hvis der er byggeskadeforsikring for en bygning, vil eventuelle eftersynsrapporter kunne ses under "Byggeskadeforsikring BSFS". Byggeskadeforsikringsordningen gælder for alle.

Oplysninger er indhentet d. 17. december 2024

### Bygning 1, Bygning 2

Er det registreret i BBR, at bygningen er dækket af byggeskadeforsikring?..... Nej

Berører følgende BFE-numre/matrikelnumre  
BFE-nummer 4049325

### Kontaktoplysninger

Administrativ myndighed..... Kommunen

---

## Byggeskadeforsikring BSFS

---

Her kan der ses eventuelle eftersynsrapporter for eftersyn, som er udført efter hhv. 1 år og 5 år, hvis der er byggeskadeforsikring for ejendommen. Eftersynsrapporterne vises dog kun for ejer eller fuldmagtshaver. Under "Byggeskadeforsikring BBR" kan der ses yderligere oplysninger vedr. forsikringen.

Oplysninger er indhentet d. 17. december 2024

Er det registreret i BSFS, at der er byggeskadeforsikring for bygningen?.....Nej

Status..... Ingen byggeskadeforsikring registreret.

Berører følgende BFE-numre/matrikelnumre  
BFE-nummer 4049325

### Kontaktoplysninger

Administrativ myndighed..... Kommunen

---

## Olietanke

Er der registreret oplysninger om olietanke på ejendommen?..... Ja

Kommunen registrerer oplysninger om olietanke i Bygnings- og boligregisteret (BBR). Oplysningerne stammer typisk fra den af ejer eller bruger indsendte tankattest. Det bemærkes at olietankens registrering i BBR ikke i sig selv er en garanti for at tanken er lovlig. Der vises ikke oplysninger om tanke, der er fjernet fra ejendommen.

Bemærkning: Olietankens registrering i BBR er ikke i sig selv en garanti for at tanken er lovlig. Der vises ikke oplysninger om tanke, der er fjernet fra ejendommen

---

## Olietanke

---

For enhver olietank på en ejendom, skal der indberettes oplysninger til kommunen. Dette gælder uanset om tanken/tankene er i brug eller om de er sløjfede. Når en olietank sløjfes, kan den enten forblive på stedet eller fjernes. Der er fastsat regler om hvornår en olietank skal sløjfes, herunder sløjfningsterminer for forskellige typer af tanke samt regler for hvordan en olietank skal sløjfes.

Olietankene vil typisk være registreret med oplysning om fabrikations og etableringsår, en række tekniske data samt oplysning om evt. reovering og/eller sløjfning. Oplysningerne registreres i Bygnings- og boligregisteret (BBR) og stammer typisk fra den af ejer eller bruger indsendte tankattest. Det bemærkes at olietankens registrering i BBR ikke i sig selv er en garanti for at tanken er lovlig. Der vises ikke oplysninger om tanke, der er fjernet fra ejendommen. Andre detaljerede oplysninger om olietankene fremgår også i BBR-meddelelsen.

Oplysninger er indhentet d. 17. december 2024

### TekniskAnlæg - 1

Nummer for teknisk anlæg..... 1

Etableringsår..... 1975

Størrelsesklasse..... Under 6.000 l

Størrelse..... 1.500 l

Sløjfning..... Tanken er tømt og afblændet

Sløjfningsår..... 2006

Indhold..... Fyringsgasolie

Berører følgende BFE-numre/matrikelnumre  
BFE-nummer 4049325

### Kontaktoplysninger

Administrativ myndighed..... Kommunen

---

## Fredede bygninger

Er der registreret fredede bygninger på ejendommen?..... Nej

Der er ca. 7.100 fredede bygninger i Danmark. Det er bygninger, som har væsentlig kulturhistorisk og/eller arkitektonisk værdi. Alle fredede bygninger er fredet både udvendigt og indvendigt, og der skal søges om tilladelse hos Slots- og Kulturstyrelsen til alle bygningsarbejder, som går ud over almindelig vedligeholdelse.

---

## Fredede bygninger

Der er ca. 7.100 fredede bygninger i Danmark. Størstedelen af dem er privatejede.

Ejeren af en fredet ejendom har pligt til at holde bygningen i forsvarlig stand. Det betyder, at fredningsværdierne skal opretholdes, og at taget, ydervæggene, dørene og vinduerne som minimum skal være tætte og i orden. Alle fredede bygninger er fredet både ind- og udvendigt. Når en bygning er fredet skal der søges om tilladelse hos Slots- og Kulturstyrelsen til alle bygningsarbejder, der går ud over almindelig vedligeholdelse. Både små og store ændringer kræver tilladelse. Lige fra en tagomlægning eller flytning af en skillevæg, til opsætning af et skilt på facaden.

Undtaget er dog de typer af bygningsarbejder, som fremgår af "Underretningsbekendtgørelsen" nr. 1588 af 28. juni 2021.

Der ydes ikke erstatning i forbindelse med bygningsfredning, men fredede bygninger er omfattet af flere direkte og indirekte støtteordninger.

Registreringen af de fredede bygninger er Slots- og Kulturstyrelsens ansvar, og den finder sted i henhold til lov om bygningsfredning og bevaring af bygninger samt bymiljøer.

## Kontaktoplysninger

Administrativ myndighed..... Slots- og Kulturstyrelsen  
Adresse..... Hammerichsgade 14, DK-1611, 1611 København  
Telefonnummer..... 33954200  
Email..... post@slks.dk  
Web..... <http://slks.dk>

---

## Flexboligtilladelse

Er der registreret flexboliger på ejendommen?..... Nej

En flexboligtilladelse udstedes af kommunen. En flexboligtilladelse giver ejeren af en helårsbolig mulighed for at benytte sin helårsbolig som ferie- og fritidsbolig, med ret til senere at vende tilbage til at benytte boligen til helårsbeboelse uden krav om landzonetilladelse. Flexboligtilladelsen følger huset og ikke kun dig som ejer.

---

## Flexboligtilladelse

Flexboliger er en mulighed for at tage eksisterende helårsboliger i brug som fritidsboliger og efterfølgende kunne genoptage anvendelse som helårsbolig.

Siden 2013 har kommunerne kunne tildele en flexboligtilladelse gennem flexboligordningen, for at modvirke at flere huse står tomme og eksempelvis forfalder i landområdet, hvor befolkningstallet har været faldende. Som ejer eller som potentiel køber af en helårsbolig kan man derfor ansøge kommune om at benytte sin helårsbolig som ferie- og fritidsbolig, med ret til senere at vende tilbage at benytte boligen til helårsbeboelse uden krav om landzonetilladelse. Det er kun helårsboliger, der kan få flexboligstatus. Flexboligtilladelsen følger huset og ikke kun dig som ejer.

Oplysninger er indhentet d. 17. december 2024

Er det noteret, at der er registreret flexboliger på bestemt fast ejendom?..... Nej

Berører følgende BFE-numre/matrikelnumre  
BFE-nummer 4049325

## Kontaktoplysninger

Administrativ myndighed..... Kommunen

---

## Bevaringsværdi

Er der angivet en bevaringsværdi for ejendommen?..... Nej

I Slots- og Kulturstyrelsens register "Fredede og Bevaringsværdige Bygninger" (FBB) er der p.t. knap 360.000 bygninger, hvis bevaringsværdi er blevet vurderet på baggrund af arkitektur, kulturhistorie, miljømæssig påvirkning, originalitet og tilstand. Vurderingen gælder alene bygningernes ydre.

En del af disse bygninger er udpeget som bevaringsværdige i kommuneplanen eller i en lokalplan efter planlovens og bygningsfredningslovens regler. Det betyder, at der vil være begrænsninger på mulighederne for at rive bygningen ned (kommuneplanen) og evt. også på mulighederne for at ændre bygningens ydre (lokalplan).

Bemærk: Hvis en bygning har en "Bevaringsværdi", er det ikke automatisk ensbetydende med, at den er udpeget som "Bevaringsværdig". Kontakt kommunen for at finde ud af om bygningen er udpeget som bevaringsværdig

---

## Bevaringsværdi

I Slots- og Kulturstyrelsens register "Fredede og Bevaringsværdige Bygninger" (FBB) er der p.t. knap 360.000 bygninger, hvis bevaringsværdi er blevet vurderet på baggrund af arkitektur, kulturhistorie, miljømæssig påvirkning, originalitet og tilstand. Hvert af disse forhold vurderes på en skala fra 1-9 og sammenfattes til en samlet bevaringsværdi for bygningen. Vurderingen af bevaringsværdien bygger på et helhedsindtryk af bygningens kvalitet og tilstand. Værdierne 1-3 regnes for en høj værdi, 4-6 for middel værdi og 7-9 for lav værdi. Når der sker ændringer med bygningen, kan karaktererne ændre sig, og der bliver muligvis behov for at korrigere bevaringsværdien.

En del af disse bygninger med bevaringsværdi er udpeget som bevaringsværdige i kommuneplanen eller i en lokalplan efter planlovens og bygningsfredningslovens regler. Det betyder, at der vil være begrænsninger på mulighederne for at rive bygningen ned (kommuneplanen) og evt. også på mulighederne for at ændre bygningens ydre (lokalplan). Kontakt kommunen for at finde ud af om bygningen er udpeget som bevaringsværdig.

## Kontaktoplysninger

Administrativ myndighed..... Kommunen

---



## EJENDOMS DATA RAPPORT

Lundøvej 79, 7840  
Højslev

Rapport købt 17/12 2024  
Rapport færdig 17/12 2024

# Økonomi

## Ejendoms- og grundværdi

Hvad er ejendommens værdi ifølge den offentlige vurdering?..... 561.000 kr.

Ved vurderingen af en ejendom fastsættes den forventelige kontantværdi i fri handel for en ejendom af den pågældende kategori, under hensyn til alder, størrelse, beliggenhed og øvrige karakteristika. Vurderingen kan afvige fra en faktisk konstateret handelspris for ejendommen. Vurderingen foretages på grundlag af de priser i fri handel, der er konstateret for sammenlignelige ejendomme (reference ejendomme) og for den pågældende ejendom selv på vurderingstidspunktet. Vurderingen foretages også på baggrund af øvrige markedsindikatorer af væsentlig betydning for vurderingen. Ejendoms- og grundværdien danner grundlaget for de statslige og kommunale ejendomsskatter.

Bemærk: I Ejendomsdata rapporten vises kun de endelige vurderinger, være derfor opmærksom på, at dette kan afvige fra boligbeskatningsgrundlaget, som kan være på grundlag af foreløbige vurderinger. Fejl eller mangler i BBR-oplysninger har en stor betydning for beregning af ejendomsvurdering. Det er bolig ejerens ansvar at opdatere oplysningerne via: <https://ret.bbr.dk/>. Ydermere, skal man være opmærksom på ejendomsvurdering og kompensation i dødsbo. Hvis der findes en ny ejendomsvurdering af afdødes ejendom, kan den bruges i dødsboet. Læs mere på <https://www.vurderingsportalen.dk/ejebolig/ejendomsvurdering/emner-vejledninger-og-frister/ejendomsvurdering-og-kompensation-i-doedsbo>.

## Ejendoms- og grundværdi

Vurderingsstyrelsen fastsætter ejendoms- og grundværdi for alle ejendomme, der er omfattet af offentlig vurdering. Alle ejendomme har som udgangspunkt vurderingstermin hvert andet år; ejerboliger på nær særlige ejerboliger vurderes i lige år mens erhvervs-, landbrugs- og skovejendomme samt andels- og lejerboliger vurderes i ulige år. Dog kan en ejendom også vurderes i mellem-året, hvis der er sket væsentlige ændringer. Vurderingen af ejerboliger sker ud fra Ejendomsvurderingsloven, hvor ejendoms- og grundværdi overordnet fastsættes til den kontantværdi, som en ejendom forventelig kan opnå i fri handel, under hensyntagen til alder, størrelse, beliggenhed og øvrige karakteristika. Den fastsatte værdi er ikke den eksakte handelspris for en ejendom, men svarer til et gennemsnitligt prisniveau ved nyere salg af sammenlignelige ejendomme i nærområdet, justeret for særlige karakteristika ved den vurderede ejendom og omgivelserne. Ejendomsværdi er værdien af ejendommen som helhed, dvs. den samlede værdi af grundareal og de bygninger, der er opført på grundarealet. Ejendomsværdien ansættes ud fra ejendommens størrelse, fremtræden og prisforholdene på vurderingstidspunktet. Grundværdi er værdien af grunden i ubebygget stand (dog inklusive værdien af eventuelt byggemodningsarbejde) under forudsætning om, at grunden vil blive anvendt og udnyttet bedst muligt i økonomisk henseende. Ejendoms- og grundværdien danner grundlaget for de statslige og kommunale ejendomsskatter, som opkræves efter Ejendomsskatteoven.

Oplysninger er indhentet d. 17. december 2024

Vurderingsår.....	2020 år
Dato for seneste vurdering eller ændring.....	01-01-2020
Ejendomsværdi.....	561.000 kr.
Grundværdi.....	109.000 kr.
Fradrag.....	0 kr.
Stuehus grundværdi.....	0 kr.
Stuehusværdi.....	0 kr.

## Kontakt oplysninger

Administrativ myndighed.....	Vurderingsstyrelsen
Adresse.....	Nykøbingvej 76, Bygning 45, 4990 Sakskøbing
Telefonnummer.....	72221616
Email.....	vurdst@vurdst.dk
Web.....	<a href="https://www.vurderingsportalen.dk/">https://www.vurderingsportalen.dk/</a>

## Ejendomsskat

Hvad er ejendomsskatten?..... Se detaljeret beskrivelse

Læs mere om de nye boligskatter på <https://www.vurderingsportalen.dk/ejebolig/boligskat/nye-regler-fra-2024/>.

Bemærk: Indefrosne grundskyldstigninger og efterreguleringer vedr. grundskyld for årene indtil 2024, forfalden gæld til kommunen før 2024 og oplysninger om ejendomsbidrag kan pt. kun erhverves via <https://www.borger.dk/> eller ved henvendelse til kommunen. Beskatningsgrundlagene for ejendomsskatter kan både være på baggrund af en endelig og en foreløbig vurdering. Stigningsbegrænsning for grundskyld for 2024 og fremadrettet fremgår ikke af i Ejendomsdatarapporten.

---

## Ejendomsskat

---

Ejere af ejerboliger betaler som udgangspunkt to typer af ejendomsskat: Ejendomsværdiskat og grundskyld. Hvis ejendommen er kategoriseret som en landbrugs- eller skovejendom, og ejer benytter en bolig på grunden, skal der betales grundskyld – både for boligens grund, produktionsjorden og den øvrige jord (fx jord med andet erhvervmæssigt formål) samt ejendomsværdiskat for helårsboligen (med bopæl) og/eller et sommerhus med tilhørende grund.

For erhvervsejendomme findes også to typer af ejendomsskatter; grundskyld og evt. dækningsafgift. Benytter ejer en bolig på grunden, betales endvidere ejendomsværdiskat heraf.

Ejendomsskatterne for alle ejendomskategoriene beregnes som udgangspunkt på baggrund af ejendoms- og grundværdi(er) iht. den seneste offentlige ejendomsvurdering fratrukket 20 % efter forsigtighedsprincippet, der dog ikke gælder ved produktionsjord. For nogle ejendomme beskattes med eventuel stigningsbegrænsning på grundskyld. Der kan tillige være individuelle fradrag i ejendomsskatterne, der bortfalder ved ejerskifte, herunder en eventuel skatterabat beregnet ved overgangen til nuværende beskatningsregler for 2024 og frem. Ejendomsskatterne bliver for størstedelen af ejendomme opkrævet via Forskudsopgørelsen/Årsopgørelsen. Juridiske ejere af ejendomme og andre særlige segmenter betaler i stedet/også ejendomsskatter over Skattekontoen.

Hvis ejendomsvurderingen for en ejerbolig – og dermed boligskatterne – stiger fra 2024, kan boligejere indefryse stigningerne med et lån med renter, som kan til- og fravælges via forskudsopgørelsen. Pensionister kan herudover optage et lån med renter til betaling af deres grundskyld.

Læs mere om:

de nye boligskatteregler på <https://www.vurderingsportalen.dk/ejebolig/boligskat/nye-regler-fra-2024/>  
boligskat ved ejendomshandel på <https://www.vurderingsportalen.dk/ejebolig/boligskat/koeb-og-salg/>  
indefrysningsslån på <https://www.vurderingsportalen.dk/ejebolig/boligskat/indefrysningsslaan/>  
pensionistlån <https://www.vurderingsportalen.dk/ejebolig/boligskat/pensionistlaan/>  
eller ejendomsskat for erhvervsejendomme herunder om moderniseret stigningsbegrænsning på <https://www.vurderingsportalen.dk/erhverv/beskatning/grundskyld/>

Hvis du har spørgsmål til ejendomsvurdering eller ejendomsskatter, skal du kontakte Vurderingsstyrelsen. Se kontaktoplysninger nedenfor.

Bemærk: Hvis vurderingstype er "Foreløbig", er den angivne beskatning forventeligt også, og beskatningen vil senere blive efterreguleret.

Oplysninger er indhentet d. 17. december 2024

### Vurderingsejendom - Skive

BFE-nr..... 4049325  
VurderingsejendomiD..... 1929543  
Vurderingsår..... 2023  
Vurderingsoprettelsesdato..... 01-01-2023  
Vurderingskategori..... EJERBOLIG\_TIL\_VURDERING\_I\_LIGE\_AAR  
Vurderingsunderkategori..... EJENDOM\_TIL\_HELAARSBEBOELSE\_I\_LIGE\_AAR  
Vurderingstype..... Foreløbig  
Indkomstår..... 2024

Berører følgende BFE-numre/matrikelnumre  
BFE-nummer 4049325

### Ejendomsværdiskat

Kan på nuværende tidspunkt kun fremsøges via forskudsopgørelsen.

Berører følgende BFE-numre/matrikelnumre  
BFE-nummer 4049325

### Grundskyld for grund, der ikke er land- og skovejendom - Skive

Beskatningsgrundlag..... 132.000 kr.  
Kommunepromille..... 11,5 ‰  
Beløb..... 1.531,2 kr.  
Berører følgende BFE-numre/matrikelnumre  
BFE-nummer 4049325

### Kontaktoplysninger

Administrativ myndighed..... Vurderingsstyrelsen  
Adresse..... Ny Østergade 9-11, 4000 Roskilde  
Telefonnummer..... 72221616  
Email..... vurdst@vurdst.dk  
Web..... <https://www.vurdst.dk>

---



## EJENDOMS DATA RAPPORT

Lundøvej 79, 7840  
Højslev

Rapport købt 17/12 2024  
Rapport færdig 17/12 2024

# Planer

## Zonestatus

Hvilken zonestatus er registreret for ejendommen?..... Landzone

Zonestatus kan være landzone, byzone eller sommerhusområde. Afhængig af zonestatus kan der være forskellige bestemmelser for anvendelse af ejendommen. I landzone skal der fx søges om landzonetilladelse ved større byggeri, mens der i byzone ofte er lokalplaner, der fastsætter regler om bebyggelse og anvendelse af arealer.

## Zonestatus

Landet er opdelt i 3 zoner: by- og landzoner og sommerhusområder. Der gælder forskellige regler alt afhængig af hvilken zone, der er tale om. Hvilke arealer, der er by- eller landzone og sommerhusområder fremgår af planlovens § 34.

Oplysninger er indhentet d. 17. december 2024

Er matrikelnr. dækket af byzone?..... Nej

Er matrikelnr. dækket af sommerhusområde?..... Nej

Er matrikelnr. dækket af landzone?..... Ja

Berører følgende BFE-numre/matrikelnumre  
Matr. nr. 25v Højslev By, Højslev

## Kontaktoplysninger

Administrativ myndighed..... Kommunen

## Lokalplaner

Foreligger der lokalplaner eller lokalplanforslag for ejendommen?..... Ja

Grundejerne må ikke bygge nyt, ændre anvendelse osv. i strid med en lokalplan. Kommunalbestyrelsen kan – efter nabohearing – dispensere fra en lokalplan, hvis dispensationen ikke er i strid med principperne i planen.

Bemærk: Anvendelses- og delområdespecifikke oplysninger for lokalplaner kan læses i plandokumentet for lokalplanen.

## Lokalplaner, vedtagne

Lokalplaner indeholder detaljerede og bindende bestemmelser for, hvordan et bestemt, afgrænset område må benyttes eller et projekt konkret skal udføres

Oplysninger er indhentet d. 17. december 2024

### Plan - Højslev Kirkeby

Planens navn..... Højslev Kirkeby

Plannummer..... 87

Planstatus..... Vedtaget

Dato for offentliggørelse af planforslag..... 19-08-1989

Dato for vedtagelse af plan..... 26-04-1990

Dato for ikrafttrædelse af plan..... 26-05-1990

Dato for start af offentliggørelsesperioden..... 19-08-1989



Dato for slut på offentliggørelsesperioden..... 14-10-1989  
Generel anvendelse..... Blandet bolig og erhverv  
Er det sandt, at zonen ikke reguleres af planens bestemmelser?..... Ja  
Er det sandt, at bebyggelsesomfang ikke reguleres af planens bestemmelser?..... Ja  
Er det sandt, at udstykning ikke reguleres af planens bestemmelser?..... Ja  
Er det sandt, at områdeanvendelsen ikke reguleres af planens bestemmelser?..... Nej  
Link til plandokument..... [https://dokument.plandata.dk/20\\_1074334\\_DRAFT\\_1203684398879.pdf](https://dokument.plandata.dk/20_1074334_DRAFT_1203684398879.pdf)  
Har planen en kompleksitet der ikke entydigt kan beskrive anvendelse, omfang og udstykning?..... Nej  
Berører følgende BFE-numre/matrikelnumre  
Matr. nr. 25v Højslev By, Højslev

### Kontaktoplysninger

Administrativ myndighed..... Kommunen

---

### Lokalplaner, forslag

Se forklaring under "Lokalplaner, vedtagne"

### Kontaktoplysninger

Administrativ myndighed..... Kommunen

---

## Landzonetilladelser

Er der givet en landzonetilladelse til ejendommen?..... Nej

En landzonetilladelse udstedes af kommunen. Den kræves som udgangspunkt for, at man i landzone må opføre nyt byggeri eller foretage udstykning eller ændring i anvendelsen af bestående bebyggelse og ubebyggede arealer.

---

### Landzonetilladelse

I landzonen kræver det som udgangspunkt en landzonetilladelse at:

- opføre nyt byggeri.
  - foretage udstykning eller ændring i anvendelsen af bestående bebyggelse og ubebyggede arealer.
- Kommunalbestyrelsen er myndighed på området, men før kommunalbestyrelsen giver en landzonetilladelse, skal naboerne have lejlighed til at udtale sig. Man kan klage over afgørelsen vedr. tilladelsen til Planklagenævnet. Bemærkning: enkelte matr.nr. kan have et overlap på 0%. Dette kan skyldes, at matrikelnummerets grænser er ændret og/eller justeret. Er du i tvivl om overlappet skal du kontakte kommunen.

### Kontaktoplysninger

Administrativ myndighed..... Kommunen

---

## Kommuneplaner

Foreligger der kommuneplaner eller kommuneplanforslag for ejendommen?..... Ja

Kommuneplanen omfatter en periode på 12 år og fastlægger de overordnede mål og retningslinjer for den enkelte kommunes udvikling. Den udgør rammen for udarbejdelse af lokalplaner og er grundlag for behandling af en række sager, herunder den konkrete administration i det åbne land og ansøgninger om byggetilladelse.

Bemærk: Anvendelsesspecifikke oplysninger for kommuneplanrammer kan læses i plandokumentet for kommuneplanrammen.

---

### Kommuneplaner, vedtagne

Kommunerne skal efter planloven opretholde og vedligeholde kommuneplanen. Kommuneplanen omfatter en periode på 12 år og fastlægger de overordnede mål og retningslinjer for den enkelte kommunes udvikling, både i byerne og i det åbne land. Kommunalbestyrelsen skal løbende revidere kommuneplanen.

Kommuneplanen udgør rammen for udarbejdelse af lokalplaner og er grundlag for behandling af en række sager, herunder den konkrete administration i det åbne land og ansøgninger om byggetilladelse. Kommuneplaner har delvis retsvirkning, idet de fastsætter rammebestemmelserne for delområderne og som hovedregel angiver:

arealets overordnede anvendelse  
bebyggelsesprocent  
bebyggelsens største højde  
og andre særlige hensyn -fx bygningsbevaringshensyn

Oplysninger er indhentet d. 17. december 2024

### Plan - Kommuneplan 2024 - 2036

Planens navn..... Kommuneplan 2024 - 2036  
Kommune..... Skive  
Planstatus..... Vedtaget  
Dato for vedtagelse af plan..... 19-03-2024  
Dato for ikrafttrædelse af plan..... 06-04-2024  
Link til plandokument..... [https://dokument.plandata.dk/11\\_11229374\\_1712345411655.pdf](https://dokument.plandata.dk/11_11229374_1712345411655.pdf)  
Berører følgende BFE-numre/matrikelnumre  
Matr. nr. 25v Højslev By, Højslev

### Kontaktoplysninger

Administrativ myndighed..... Kommunen

---

### Kommuneplaner, forslag

Se forklaring under "Kommuneplaner, vedtagne"

### Kontaktoplysninger

Administrativ myndighed..... Kommunen

---

### Kommuneplanramme, vedtaget

Se forklaring under "Kommuneplaner, vedtagne"

Oplysninger er indhentet d. 17. december 2024

### Plan - Blandet bolig og erhverv

Planens navn..... Blandet bolig og erhverv  
Plannummer..... BE15  
Kommuneplanid på den kommuneplan, rammen vedrører..... 11229374  
Planstatus..... Vedtaget  
Dato for vedtagelse af plan..... 19-03-2024  
Dato for ikrafttrædelse af plan..... 06-04-2024  
Generel anvendelse..... Blandet bolig og erhverv  
Planzone..... Landzone  
Fremtidig planzone..... Landzone  
Er det sandt, at bebyggelsesomfang ikke reguleres af planens bestemmelser?..... Nej  
Maksimal bebyggelsesprocent..... 40 %  
Maksimalt antal etager..... 2  
Maksimal bygningshøjde..... 8,5 m

Mindst tilladte miljøklasse.....	1
Maksimalt tilladte miljøklasse.....	2

Notat om bebyggelse.... Den øverste etage må kun opføres som udnyttet tagetage. Skorstene, antenner og lignende enkelte bygningsdele må være højere end 8,5 meter fra terræn. Grundstørrelsen til boligbebyggelse må højst være 1400 m2.

Link til plandokument..... [https://dokument.plandata.dk/1111229374\\_1712345411655.pdf](https://dokument.plandata.dk/1111229374_1712345411655.pdf)

Berører følgende BFE-numre/matrikelnumre  
Matr. nr. 25v Højslev By, Højslev

### Kontaktoplysninger

Administrativ myndighed..... Kommunen

---

### Kommuneplanramme, forslag

---

Se forklaring under "Kommuneplaner, vedtagne"

### Kontaktoplysninger

Administrativ myndighed..... Kommunen

---

### Kommuneplanstrategi, vedtaget

---

Se forklaring under "Kommuneplaner, vedtagne"

Oplysninger er indhentet d. 17. december 2024

### Plan - Planstrategi 2015

Planens navn..... Planstrategi 2015

Kommune..... Skive

Planstatus..... Vedtaget

Omfang af revision..... Delvis revision af områder eller planemner

Dato for vedtagelse af plan..... 10-10-2017

Dato for ikrafttrædelse af plan..... 11-10-2017

Link til plandokument..... [https://dokument.plandata.dk/70\\_3787680\\_1507701714474.pdf](https://dokument.plandata.dk/70_3787680_1507701714474.pdf)

Berører følgende BFE-numre/matrikelnumre  
Matr. nr. 25v Højslev By, Højslev

### Plan - Planstrategi 2019-2031

Planens navn..... Planstrategi 2019-2031

Plannummer..... 2019-2031

Kommune..... Skive

Planstatus..... Vedtaget

Omfang af revision..... Fuld revision

Dato for vedtagelse af plan..... 25-06-2019

Dato for ikrafttrædelse af plan..... 28-06-2019

Link til plandokument..... [https://dokument.plandata.dk/70\\_9580857\\_1561719939510.pdf](https://dokument.plandata.dk/70_9580857_1561719939510.pdf)

Berører følgende BFE-numre/matrikelnumre  
Matr. nr. 25v Højslev By, Højslev

### Plan - Plan- og Udviklingsstrategi 2022

Planens navn..... Plan- og Udviklingsstrategi 2022

Kommune..... Skive

Planstatus..... Vedtaget

Omfang af revision..... Fuld revision

Dato for vedtagelse af plan..... 20-12-2022  
Dato for ikrafttrædelse af plan..... 17-01-2023  
Link til plandokument..... [https://dokument.plandata.dk/70\\_11174027\\_1673946220489.pdf](https://dokument.plandata.dk/70_11174027_1673946220489.pdf)  
Berører følgende BFE-numre/matrikelnumre  
Matr. nr. 25v Højslev By, Højslev

### Kontaktoplysninger

Administrativ myndighed..... Kommunen

---

### Kommuneplanstrategi, forslag

---

Se forklaring under "Kommuneplaner, vedtagne"

### Kontaktoplysninger

Administrativ myndighed..... Kommunen

---

### Kommuneplantillæg, vedtaget

---

Se forklaring under "Kommuneplaner, vedtagne"

### Kontaktoplysninger

Administrativ myndighed..... Kommunen

---

### Kommuneplantillæg, forslag

---

Se forklaring under "Kommuneplaner, vedtagne"

### Kontaktoplysninger

Administrativ myndighed..... Kommunen

---

### Kommuneplantillæg, vvm, vedtaget

---

Se forklaring under "Kommuneplaner, vedtagne"

### Kontaktoplysninger

Administrativ myndighed..... Kommunen

---

### Kommuneplantillæg, vvm, forslag

---

Se forklaring under "Kommuneplaner, vedtagne"

### Kontaktoplysninger

Administrativ myndighed..... Kommunen

---

### Konsekvensområder for produktionserhverv

---

Konsekvensområder for produktionserhverv er områder, hvor nærliggende produktionsvirksomheder kan påvirke omgivelserne med støj, lugt, støv og luftforurening. Det er vigtigt at være opmærksom på, at daglige aktiviteter i disse områder kan blive påvirket af disse gener, og at der kan være begrænsninger for anvendelsen af ejendomme beliggende i disse områder. Konsekvensområder har ikke umiddelbare konsekvenser for eksisterende lovlig anvendelse. Læs mere om konsekvensområder i den gældende kommuneplan/kommuneplantillæg.

Oplysninger er indhentet d. 17. december 2024

Er ejendommen beliggende i et konsekvensområde for produktionserhverv?..... Nej

Berører følgende BFE-numre/matrikelnumre  
Matr. nr. 25v Højslev By, Højslev

### Kontaktoplysninger

Administrativ myndighed..... Kommunen

---

### Konsekvensområder for tekniske anlæg

---

Konsekvensområder for tekniske anlæg er områder, hvor nærliggende tekniske anlæg kan påvirke omgivelserne med støj, lugt, støv og luftforurening. Det er vigtigt at være opmærksom på, at daglige aktiviteter i disse områder kan blive påvirket af disse gener, og at der kan være begrænsninger for anvendelsen af ejendomme beliggende i disse områder. Konsekvensområder har ikke umiddelbare konsekvenser for eksisterende lovlige anvendelse. Læs mere om konsekvensområder i den gældende kommuneplan/kommuneplantillæg.

Oplysninger er indhentet d. 17. december 2024

Er ejendommen beliggende i et konsekvensområde for tekniske anlæg?.....Nej

Berører følgende BFE-numre/matrikelnumre  
Matr. nr. 25v Højslev By, Højslev

### Kontaktoplysninger

Administrativ myndighed..... Kommunen

---

### Transformationsområder

---

Transformationsområder er områder som gradvist omdannes, fx fra industri til boligformål. Det er vigtigt at være opmærksom på, at daglige aktiviteter i disse områder kan blive påvirket af støj, støv, lugt eller andre former for gener. Læs mere om transformationsområder i den gældende kommuneplan/kommuneplantillæg.

Oplysninger er indhentet d. 17. december 2024

Er ejendommen beliggende i et transformationsområde?..... Nej

Berører følgende BFE-numre/matrikelnumre  
Matr. nr. 25v Højslev By, Højslev

### Kontaktoplysninger

Administrativ myndighed..... Kommunen

---

## Spildevandsplaner

Er ejendommen beliggende indenfor en spildevandsplan?..... Ja

Kommunernes spildevandsplaner udarbejdes for at give en samlet oversigt over den eksisterende og planlagte spildevandshåndtering i de enkelte kommuner.

Bemærk: Kloaktyper omtalt i planer er ikke nødvendigvis den samme som de aktuelle afløbsforhold på ejendommen.

---

### Kloakopland, vedtaget

---

Kloakoplange indeholder oplysninger om hvilken kloakeringsstatus ejendommene i et område har iht. kommunens planer og hvilken kloakeringsstatus de evt. planlægges at få i fremtiden. Vær opmærksom på at kloaktyper omtalt i planer ikke nødvendigvis er den samme som de aktuelle afløbsforhold på ejendommen.

Oplysninger er indhentet d. 17. december 2024

### Kloakopland - 5024

Er matrikelnummeret beliggende indenfor et kloakopland?..... ja

Navn på område med kloakopland..... 5024

Eksisterende kloaktype for området..... Fælleskloakeret (spildevand og overfladevand løber i samme ledning)

Er der planlagt ændringer af kloakeringen i forhold til den eksisterende kloakering i det område, hvor ejendommen er beliggende?..... Nej

Berører følgende BFE-numre/matrikelnumre  
Matr. nr. 25v Højslev By, Højslev

### Kontaktoplysninger

Administrativ myndighed..... Kommunen

---

### Kloakopland, forslag

Se forklaring under "Kloakopland, vedtagne"

Oplysninger er indhentet d. 17. december 2024

Er matrikelnummeret beliggende indenfor et kloakopland?.....Nej

Berører følgende BFE-numre/matrikelnumre  
Matr. nr. 25v Højslev By, Højslev

### Kontaktoplysninger

Administrativ myndighed..... Kommunen

---

### Udtræden af spildevandsforsyning, vedtaget

Som udgangspunkt er der tilslutningspligt til offentlig spildevandsforsyning. Denne oplysning svarer på, om kommunen evt. er indstillet på at ophæve tilslutningsretten og -pligten til spildevandsforsyning helt eller delvist.

Oplysninger er indhentet d. 17. december 2024

Er matrikelnummeret beliggende indenfor et område, hvor kommunalbestyrelsen er indstillet på at ophæve tilslutningsretten og -pligten til spildevandsforsyning helt eller delvist?..... Nej

Berører følgende BFE-numre/matrikelnumre  
Matr. nr. 25v Højslev By, Højslev

### Kontaktoplysninger

Administrativ myndighed..... Kommunen

---

### Udtræden af spildevandsforsyning, forslag

Se forklaring under "Udtræden af spildevandsforsyning, vedtagne".

Oplysninger er indhentet d. 17. december 2024

Er matrikelnummeret beliggende indenfor et område, hvor kommunalbestyrelsen har stillet forslag om at kunne ophæve tilslutningsretten og -pligten til spildevandsforsyning helt eller delvist?..... Nej

Berører følgende BFE-numre/matrikelnumre  
Matr. nr. 25v Højslev By, Højslev

### Kontaktoplysninger

Administrativ myndighed..... Kommunen

---

## Renseklasse

---

Renseklasse viser, hvilken rensesklasse, der gælder i det område ejendommen ligger i og derved, hvilke renseskrav ejendommens spildevandsanlæg skal opfylde. Renseklassekravet er kun relevant for ejendomme, som ikke er tilsluttet det kommunale kloaknet.

Oplysninger er indhentet d. 17. december 2024

Er matrikelnummeret beliggende indenfor et område, hvor der er udpeget rensesklasse?..... Nej

Berører følgende BFE-numre/matrikelnumre  
Matr. nr. 25v Højslev By, Højslev

## Kontaktoplysninger

Administrativ myndighed..... Kommunen

---

## Varmeplaner

Foreligger der varmeplaner for ejendommen?..... Ja

I kommunens varmeplan fastlægges områder, der forventes at blive fjernvarmeforsynet (kollektiv varmforsyning), herunder en forventet tidshorizont herfor, samt områder, der fremover forventes individuelt forsynet med vedvarende energi (ingen kollektiv varmforsyning).

---

## Varmeplaner

---

I varmeplanerne udpeger kommunerne i samarbejde med relevante lokale parter, de områder, hvor det vurderes hensigtsmæssigt at etablere fjernvarme, herunder en forventet tidshorizont herfor, samt områder, hvor potentialerne for fjernvarme – eller andre alternativer - skal afklares yderligere. Dermed adresserer planerne udviklingsmulighederne for fælles lokale og individuelle varmeløsninger i områder, der ikke står over for en fjernvarmeudbygning. De godkendte varmeplaner skal som minimum omfatte de områder i kommunen, der har status som gasforsynede, herunder også ejendomme i gasforsynede områder, som har et oliefyrt. Planen vil skulle realiseres ved konkrete projektforslag, som udmønter den samlede varmeplan.

Oplysninger er indhentet d. 17. december 2024

## Varmeplan - Skive Kommune Varmeplan 2023

Varmeplan ID..... 11300185

Navn på varmeplansområde..... Områder for forventet individuel varmforsyning

Navn på varmeplan..... Skive Kommune Varmeplan 2023

Dato for vedtagelse af varmeplanen..... 07-11-2023

Forsyningsform..... Individuel varmforsyning

Berører følgende BFE-numre/matrikelnumre  
Matr. nr. 25v Højslev By, Højslev

## Kontaktoplysninger

Administrativ myndighed..... Kommunen

---

## Varmeforsyning

Er der mulighed for kollektiv varmforsyning eller er der forsyningsforbud?..... Ja

Oplysningen angiver, hvilken forsyningsform, der er til rådighed for området. Det kan fx være naturgas eller fjernvarme. Desuden oplyses om eventuel tilslutningspligt/forblivelsespligt til en forsyningsform samt om eventuelle forbud mod visse opvarmningstyper (typisk el).

Bemærk, at oplysningen er opdelt i hhv. Forsyningsområde, Område med forsyningsforbud samt Område med tilslutningspligt.  
Aktuel varmforsyning kan ses af BBR meddelelsen.

---

### Forsyningsområde, vedtaget

---

Et forsyningsområde er et område, som af kommunalbestyrelsen er godkendt til kollektiv varmforsyning, dvs. fjernvarme eller individuel naturgasforsyning (også kaldt: forsyningsform). Oplysningen angiver, hvilken forsyningsform, der er til rådighed for området. Hvis området ikke er udlagt til kollektiv varmforsyning, har bygninger i området typisk individuelle opvarmingsformer, såsom oliefyr eller varmepumpe.

Oplysninger er indhentet d. 17. december 2024

Er matrikelnummeret beliggende i et forsyningsområde?..... Ja  
Navn på forsyningsområde..... Højslev Kirkeby  
Forsyningsform..... Individuel naturgasforsyning  
Forsyningselskab..... HMN Naturgas I/S  
Link til info..... 0  
Berører følgende BFE-numre/matrikelnumre  
Matr. nr. 25v Højslev By, Højslev

### Kontaktoplysninger

Administrativ myndighed..... Kommunen

---

### Område med forsyningsforbud, vedtaget

---

Hvis det skønnes nødvendigt for gennemførelse af varmeplanlægningen, kan kommunen bestemme, at nærmere angivne opvarmningssystemer ikke må etableres i eksisterende eller ny bebyggelse inden for et afgrænset geografisk område. Sådanne forsyningsforbud foretages typisk i områder, der er eller vil blive udlagt til kollektiv varmforsyning. Kommunalbestyrelsen kan give dispensation fra forsyningsforbuddet. Evt. dispensationer fremgår ikke af denne registrering.

Oplysninger er indhentet d. 17. december 2024

Er matriklen beliggende i et område med forsyningsforbud?..... Ja  
Navn på område med forsyningsforbud..... Højslev Kirkeby  
Hvilke opvarmingsformer er der forbud mod?..... El  
Berører følgende BFE-numre/matrikelnumre  
Matr. nr. 25v Højslev By, Højslev

### Kontaktoplysninger

Administrativ myndighed..... Kommunen

---

### Område med tilslutningspligt, vedtaget

---

Kommunalbestyrelsen kunne før 1. januar 2019 enten via et tilslutningsprojekt, som er reguleret i varmforsyningsloven, eller en lokalplan, som er reguleret i planloven, pålægge tilslutnings- eller forblivelsespligt til den kollektive varmforsyning i området.

Oplysninger er indhentet d. 17. december 2024

Er matriklen beliggende i et område med tilslutningspligt eller forblivelsespligt?..... Ja  
Navn på område med tilslutningspligt..... 87-779



Type af tilslutningspligt..... Tilslutningspligt ny bebyggelse  
Tilslutningspligt i henhold til..... Lokalplan  
Dato for beslutning..... 26-04-1990  
Berører følgende BFE-numre/matrikelnumre  
Matr. nr. 25v Højslev By, Højslev

### Kontaktoplysninger

Administrativ myndighed..... Kommunen

---

## Vejforsyning

Hvad er vejstatus for vejene i området omkring ejendommen?..... Se bilag

Der leveres kort for området omkring ejendommen. Kortet viser med farvemarkering de veje, som vejmyndigheden har registreret som værende hhv. offentlige, privat fællesveje eller private/almene veje. Status for veje uden farvemarkering er ikke oplyst. Kontakt kommunen for oplysninger om disse.

---

### Vejforsyning

Der leveres kort for området omkring ejendommen. Kortet viser med farvemarkering de veje, som vejmyndigheden har registreret som værende hhv. offentlige, privat fællesveje eller private/almene veje. Desuden vises en farvemarkering for offentlige veje der overvejes nedklassificeret. Status for veje uden farvemarkering er ikke oplyst. Kontakt kommunen for oplysninger om disse.

Oplysninger er indhentet d. 17. december 2024

Kort over vejforsyning..... Se bilag

Berører følgende BFE-numre/matrikelnumre  
Matr. nr. 25v Højslev By, Højslev

### Kontaktoplysninger

Administrativ myndighed..... Vejdirektoratet  
Adresse..... Carsten Niebuhrs Gade 43, 5. sal, 1577 København V  
Telefonnummer..... 72443333  
Web..... <https://www.vejdirektoratet.dk/>

---

## Vejdirektoratets projekter

Er ejendommen beliggende nær Vejdirektoratets projekter?..... Nej

Der leveres kort for området omkring ejendommen. Kortet viser med farvemarkering om ejendommen er beliggende indenfor et vejforsyningsprojekt, som vejmyndigheden enten undersøger, planlægger eller er ved at anlægge. Eksisterer der ingen vejforsyningsprojekter nær ejendommen vil der ikke udarbejdes et bilag.

---

### Vejdirektoratets projekter

Der leveres kort for området omkring ejendommen. Kortet viser med farvemarkering om ejendommen er beliggende indenfor et af Vejdirektoratets projekter, som vejmyndigheden enten undersøger, planlægger eller er ved at anlægge. På kortet vil det fremgå hvilken anlægsfase som projektet befinder sig i. På kortet fremvises Vejdirektoratets projekter som en 150 meter buffer omkring projektets midterlinje. Det er vigtigt at gøre opmærksom på, at bufferen IKKE angiver projektets geometri eller udbredelse - det er alene en buffer, der kan bruges til at fremsøge info om, om en ejendom ligger i nærheden af et projekt.

### Kontaktoplysninger

Administrativ myndighed..... Vejdirektoratet  
Adresse..... Carsten Niebuhrs Gade 43, 5. sal, 1577 København V  
Telefonnummer..... 72443333  
Web..... <https://www.vejdirektoratet.dk/>

---

## Hovedstadsområdets transportkorridorer

Er ejendommen helt eller delvist beliggende indenfor hovedstadsområdets transportkorridorer?..... Nej

Transportkorridorerne i hovedstadsområdet er arealer, der er reserveret til fremtidige motorveje og baner m.m. De er en del af den overordnede fysiske planlægning og har hjemmel i planloven. Det betyder, at de respektive grundejere ikke får erstatning for de begrænsninger, de får pålagt i denne sammenhæng. Hovedstadsområdet omfatter i denne forbindelse kommunerne i Region Hovedstaden, bortset fra Bornholms Regionskommune, samt Greve, Køge, Lejre, Roskilde, Solrød og Stevn's kommuner.

---

## Hovedstadsområdets transportkorridorer

Transportkorridorerne i hovedstadsområdet er arealreservationer, der skal sikre, at fremtidige motorveje og baner m.m. kan placeres i mindst mulig konflikt med bymæssig bebyggelse. Transportkorridorerne betjener hele fingerbystrukturen trafikalt og energimæssigt, da de ligger strategisk nord-syd og øst-vest midt gennem hovedstadsområdet.

Hovedstadsområdet omfatter i denne forbindelse kommunerne i Region Hovedstaden, bortset fra Bornholms Regionskommune, samt Greve, Køge, Lejre, Roskilde, Solrød og Stevn's kommuner.

Arealreservationerne er først og fremmest tænkt som reservationer til fremtidige strækingsanlæg, som ikke er kendt eller besluttet detaljeret endnu.

Arealreservationerne rummer imidlertid også eksisterende motorvejsstrækninger, hvor de fungerer som en støj-dæmpende afstandszone til støjfølsom bebyggelse, samt naturgas- og højspændingsledninger med sikkerhedszone omkring.

Transportkorridorerne er en del af den overordnede fysiske planlægning og har hjemmel i planloven. Det betyder, at de respektive grundejere ikke får erstatning for de begrænsninger, de får pålagt i denne sammenhæng.

Kommunerne er forpligtet til at lade transportkorridorerne indgå som en landsplanmæssig interesse i kommune- og lokalplanlægning samt landzoneadministration.

Oplysninger er indhentet d. 17. december 2024

Er matrikelnummeret helt eller delvist beliggende indenfor hovedstadsområdets transportkorridorer?..... Nej

Berører følgende BFE-numre/matrikelnumre  
Matr. nr. 25v Højslev By, Højslev

### Kontaktoplysninger

Administrativ myndighed..... Erhvervsstyrelsen  
Adresse..... Langelinie Alle 17, 2100 København Ø  
Telefonnummer..... 35291000  
Email..... [planloven@erst.dk](mailto:planloven@erst.dk)  
Web..... <https://planinfo.dk/landsplanlaegning/fingerplanen>

---

## Landsplandirektiv "Baltic Pipe"

Er ejendommen helt eller delvist beliggende indenfor arealreservationen for Baltic Pipe?... Nej

Baltic Pipe er en ny gastransmissionsledning, der vil sikre forsyningssikkerheden for naturgas i Danmark. Desuden vil gastransmissionsledningen få forbindelse til gasfelter i Nordsøen og gastransmissionsnettet i Polen.

---

## Landsplandirektiv "Baltic Pipe"

---

Baltic Pipe er en ny gastransmissionsledning, der vil sikre forsyningssikkerheden for naturgas i Danmark. Desuden vil gastransmissionsledningen få forbindelse til gasfelter i Nordsøen og gastransmissionsnettet i Polen. Landsplandirektiv vil sikre plangrundlaget for landanlæggene for en ny gastransmissionsledning fra Jyllands vestkyst via Fyn til Faxe Bugt på Sjælland. Landsplandirektivet overtager den kommunale planlægning for øvrige anlæg, som er nødvendige for udnyttelsen af gasledningen. Det drejer sig om en kompressorstation ved Everdrup i Næstved Kommune og udvidelsen af den eksisterende modtagestation ved Nybro i Varde Kommune.

Oplysninger er indhentet d. 17. december 2024

Er matrikelnummeret helt eller delvist beliggende indenfor arealreservationen til Baltic Pipe?..... Nej

Berører følgende BFE-numre/matrikelnumre  
Matr. nr. 25v Højslev By, Højslev

### Kontaktoplysninger

Administrativ myndighed..... Plan- og Landdistriktsstyrelsen  
Adresse..... Carsten Niebuhrs Gade 43, 1577 København V  
Telefonnummer..... 33307010  
Email..... plst@plst.dk  
Web..... <https://plst.dk>

---

## Landsplandirektiv "Udviklingsområder"

Er ejendommen helt eller delvist beliggende indenfor et udviklingsområde?..... Nej

Inden for et udviklingsområde i kystnærhedszonen har en kommune mulighed for at inddrage nye arealer i byzone og planlægge for anlæg i landzone, uden en særlig planlægningsmæssig eller funktionel begrundelse for kystnær lokalisering efter reglen i planlovens § 5 a, stk. 1. nr. 1. I et udviklingsområde er landzonereglerne mere lempelige end i den øvrige kystnærhedszone.

---

## Landsplandirektiv "Udviklingsområder 2019"

Den moderniserede planlov giver kommunalbestyrelsen mulighed for at udpege udviklingsområder inden for kystnærhedszonen uden særlige landskabs-, natur- eller miljøinteresser. I udviklingsområderne får kommunerne større adgang til at planlægge for udvikling af byer og landsbyer samt give tilladelse til anlæg svarende til de generelle regler i landzone. Udpegningen af udviklingsområder i kystnærhedszonen er en ny mulighed for kommunalbestyrelserne til at fremme vækst og udvikling i de kystnære områder samtidig med at rammen for at sikre udvikling af sammenhængende naturområder styrkes. Udviklingsområder er områder inden for kystnærhedszonen uden særlige landskabs-, natur- eller miljøinteresser. Udviklingsområder vil som udgangspunkt ikke ligge helt ude ved kysten, men lidt inde i landet. Dog kan udviklingsområder åbne mulighed for udvikling af områder tæt ved kysten, hvor der ikke er særlige landskabs-, natur- og miljøinteresser, fx omkring byer og på små og mellemstore øer.

Oplysninger er indhentet d. 17. december 2024

Er matrikelnummeret helt eller delvist beliggende indenfor et udviklingsområde?..... Nej

Berører følgende BFE-numre/matrikelnumre  
Matr. nr. 25v Højslev By, Højslev

### Kontaktoplysninger

Administrativ myndighed..... Kommunen

---

## Landsplandirektiv "Udviklingsområder 2021"

Inden for et udviklingsområde i kystnærhedszonen har en kommune mulighed for at inddrage nye arealer i byzone og planlægge for anlæg i landzone, uden en særlig planlægningsmæssig eller funktionel begrundelse

for kystnær lokalisering efter reglen i planlovens § 5 a, stk. 1. nr. 1. I et udviklingsområde er landzonereglerne mere lempelige end i den øvrige kystnærhedszone.

Oplysninger er indhentet d. 17. december 2024

Er matrikelnummeret helt eller delvist beliggende indenfor et udviklingsområde?..... Nej

Berører følgende BFE-numre/matrikelnumre

Matr. nr. 25v Højslev By, Højslev

### Kontaktoplysninger

Administrativ myndighed..... Kommunen

---

## Råstofplaner

Er ejendommen beliggende i et råstofområde?..... Nej

En råstofplan skal omfatte en periode på mindst 12 år og Regionsrådet vurdere hvert 4. år om der er behov for justeringer eller revision af råstofplanen. Råstofplanen fastlægger, hvor der i regionen kan gives tilladelse til at indvinde naturgivne råstoffer – dvs. sand, grus, sten, kvartssand, ler, moler, plastisk ler, tørv og kalk.

Bemærk: Graveområder, interesseområder og arealer med anmeldte rettigheder skal som udgangspunkt friholdes for aktiviteter, som varigt kan forhindre eller besværliggøre senere råstofindvinding.

---

## Råstofplaner

Råstofplanen identificerer og fastlægger graveområder, interesseområder og arealer med anmeldte rettigheder. Graveområder er arealer der er reserveret til råstofindvinding hvorimod interesseområder er arealer hvor der er potentiale for fremtidig råstofudvinding. Graveområder, interesseområder og arealer med anmeldte rettigheder skal som udgangspunkt friholdes for aktiviteter, som varigt kan forhindre eller besværliggøre senere råstofindvinding.

### Kontaktoplysninger

Administrativ myndighed..... Regionen

---



## EJENDOMS DATA RAPPORT

Lundøvej 79, 7840  
Højslev

Rapport købt 17/12 2024  
Rapport færdig 17/12 2024

# Spildevand og drikkevand

## Aktuelle afløbsforhold

Er der aktuelle afløbsforhold registreret for ejendommen?.....ja

Her oplyses hvordan spildevand og regnvand bortledes fra ejendommen.

## Aktuelle afløbsforhold

For alle bebyggede ejendomme skal det oplyses, hvordan spildevand og regnvand bortledes. Der skelnes overordnet mellem om ejendommen er beliggende i eller udenfor et kloakeret område. Bebyggede ejendomme, der er beliggende i et kloakeret område kan inddeles efter om ejendommen ligger i et område, hvor regnvand (overfladevandet fra tage og befæstede arealer) og spildevand (køkken, toilet og bad mv.) ledes til to separate rørsystemer eller om alt bortledes i ét og samme rørsystem. Bebyggede ejendomme, der er beliggende udenfor et kloakeret område eller er udtrådt af kloakfællesskab, kan inddeles efter den måde spildevandet behandles. Du kan læse mere om registrering af afløbsforhold i BBR på <https://ki.bbr.dk/bbr-vejledning>.

Oplysninger er indhentet d. 17. december 2024

### Matr. nr.: 25v, Højslev By, Højslev

Afløbsforhold..... Afløb til offentligt kloaksystem

Berører følgende BFE-numre/matrikelnumre  
BFE-nummer 4049325

### Kontaktoplysninger

Administrativ myndighed..... Kommunen

## Tilladelser vedr. spildevandsforhold på ejendommen

Er der registreret tilladelser vedr. spildevandsforhold på ejendommen?..... Nej

## Tilladelser vedr. spildevandsforhold på ejendommen

Hvis kommunen har givet tilladelser vedr. spildevandsforhold for ejendommen, vil de fremgå her.

### Kontaktoplysninger

Administrativ myndighed..... Kommunen

## Påbud vedr. spildevandsforhold på ejendommen

Er der registreret påbud vedr. spildevandsforhold på ejendommen?..... Nej

## Påbud vedr. spildevandsforhold på ejendommen

Hvis kommunen har givet påbud vedr. spildevandsforhold for ejendommen, vil de fremgå her.

### Kontaktoplysninger

Administrativ myndighed..... Kommunen

---

## Medlemskab af spildevandsforsyning

Er der registreret medlemskab af spildevandsforsyningsselskab på ejendommen?..... Nej

-

---

### Medlemskab af spildevandsforsyning

Hvis kommunen har registreret medlemskab af spildevandsforsyning på ejendommen, vil det fremgå her

### Kontaktoplysninger

Administrativ myndighed..... Kommunen

---

## Aktuel vandforsyning

Er der aktuel vandforsyning registreret for ejendommen?..... Ja

Her oplyses hvilken form for vandforsyning ejendommen er tilkøbt, fx alment eller privat alment vandforsyningsanlæg.

---

### Aktuel vandforsyning

Oplysningen viser hvilken form for vandforsyning en ejendom er tilkøbt, fx alment eller privat alment vandforsyningsanlæg, brønd, vandindvindingsanlæg (egen boring), ikke alment vandforsyningsanlæg eller blandet vandforsyning.

Oplysninger er indhentet d. 17. december 2024

### Matr. nr.: 25v, Højslev By, Højslev

Vandforsyning..... Privat vandforsyningsanlæg

Berører følgende BFE-numre/matrikelnumre  
BFE-nummer 4049325

### Kontaktoplysninger

Administrativ myndighed..... Kommunen

---

## Påbud/dispensationer/anbefalinger vedr. vandindvindingsanlæg/-boringer på ejendommen

Findes der på ejendommen vandindvindingsanlæg/-boringer, hvortil der er udstedt påbud eller givet koge anbefaling?..... Nej

Kommunalbestyrelsen indberetter oplysninger af betydning for ejendomshandler med henblik på offentliggørelse og videregivelse af visse oplysninger på vandforsyningslovens område til den fælles offentlige database for geologi, grund- og drikkevand, Jupiter.

---

### Påbud/dispensationer/anbefalinger vedr. vandindvindingsanlæg/-boringer

---

Kommunalbestyrelsen indberetter oplysninger af betydning for ejendomshandler med henblik på offentliggørelse og videregivelse af visse oplysninger på vandforsyningslovens område til den fælles offentlige database for geologi, grund- og drikkevand, Jupiter:

Påbud meddelt efter lovens § 62, stk. 1 om at det ikke-almene vandforsyningsanlæg skal ophøre midlertidigt eller for bestandigt eller om andre foranstaltninger, herunder at forbrugerne skal træffe sikkerhedsforanstaltninger. Kommunen har desuden mulighed for at indberette kogeanbefalinger.

Påbud meddelt efter lovens § 62, stk. 1 om dispensation til at fravige de i bilag 1 fastsatte kvalitetskrav for vandkvaliteten for ikke-almene anlæg.

Påbud efter lovens § 36 om at sløjfe en vandforsyningsbrønd eller en ikke-almene vandforsyningsboring.

Oplysninger er indhentet d. 17. december 2024

Findes der vandindvindingsanlæg/-boringer på matrikelnummeret, hvortil der er udstedt påbud/dispensationer eller givet kogeanbefaling?.....Nej

Berører følgende BFE-numre/matrikelnumre  
Matr. nr. 25v Højslev By, Højslev

### Kontaktoplysninger

Administrativ myndighed..... Kommunen

---

## Grundvand - Drikkevandsinteresser

Er ejendommen beliggende i et område med drikkevandsinteresser?..... Ja

Oplysningen viser, om ejendommen er beliggende indenfor et drikkevandsområde. Afhængig af drikkevandsområdets kategorisering kan der være begrænsninger for anvendelse af arealerne på ejendommen.

---

## Grundvand - Drikkevandsinteresser

Oplysningen viser drikkevandsområder i kategorierne "Områder med Særlige Drikkevandsinteresser (OSD) og "Områder med Drikkevandsinteresser (OD). OSD-områderne er oprindeligt udpeget ud fra følgende 4 kriterier: 1. Det fremtidige drikkevandsbehov skal kunne dækkes af områderne. 2. Kvaliteten af grundvandet skal være den bedst mulige. 3. Den naturlige beskyttelse skal være den bedst mulige. 4. Den eksisterende indvindingsstruktur skal kunne bevares, samt byområder med et stort antal forureningskilder skal kunne udelades. Områder med drikkevandsinteresser (OD) er områder, hvor der findes grundvand af god kvalitet, der kan udnyttes til drikkevandsformål men som overvejende har lokal betydning for mindre vandværker og erhverv. Der har tidligere været en afgrænsning af Områder med Begrænsede Drikkevandsinteresser (OBD), men disse udpeges ikke længere.

Oplysninger er indhentet d. 17. december 2024

Er matrikelnummeret beliggende i et område med drikkevandsinteresser?.....Ja

Type af område..... Områder med drikkevandsinteresser (1 stk.)

Berører følgende BFE-numre/matrikelnumre  
Matr. nr. 25v Højslev By, Højslev

### Kontaktoplysninger

Administrativ myndighed..... kommunen

---

## Grundvand - Følsomme indvindingsområder

Er ejendommen beliggende i et følsomt indvindingsområde?.....Ja

Oplysningen er etableret for at beskytte drikkevandet nitrat- og sprøjtemiddelfølsomme indvindingsområder. Hvis ejendommen er beliggende indenfor et følsomt indvindingsområde, kan der være begrænsninger for anvendelse af arealerne på ejendommen.

---

## Grundvand - Følsomme indvindingsområder

---

Følsomme indvindingsområder udpeges inden for Områder med Særlige Drikkevandsinteresser (OSD) og i indvindingsoplandet til almene vandforsyninger uden for OSD. Der udpeges to typer af følsomme indvindingsområder; Nitratfølsomme indvindingsområder (NF) og Sprøjtemiddelfølsomme indvindingsområder (SF).

Oplysninger er indhentet d. 17. december 2024

Er matriklen beliggende i et følsomt indvindingsområde?..... Ja

Type af område..... Nitratfølsomme indvindingsområder (1 stk.)

Berører følgende BFE-numre/matrikelnumre

Matr. nr. 25v Højslev By, Højslev

### Kontaktoplysninger

Administrativ myndighed..... Kommunen

---





## EJENDOMS DATA RAPPORT

Lundøvej 79, 7840  
Højslev

Rapport købt 17/12 2024  
Rapport færdig 17/12 2024

# Jordforurening

## Jordforureningsattest.

Findes der jordforureningsattest for ejendommen?..... Ja, se bilag

Danmarks Miljøportals jordforureningsattest viser oplysninger om jordforurening for matriklen. Attesterne dannes ud fra regionernes og kommunernes oplysninger om jordforurening.

## Jordforureningsattest.

Danmarks Miljøportals jordforureningsattest viser oplysninger om jordforurening for matriklen. Attesterne dannes ud fra regionernes og kommunernes data om forureningskortlagte ejendomme og arealer omfattet af områdeklassificering.

### Kontaktoplysninger

Administrativ myndighed..... Kommunen og regionen

## Kortlagt jordforurening

Er der kortlagt jordforurening for ejendommen?..... Nej

Kortlagt jordforurening kan være betegnet som kortlagt på hhv. vidensniveau 1 (V1) og/eller vidensniveau 2 (V2) i henhold til lov om forurenede jord. Oplysningen fremgår også af jordforureningsattesten.

## Kortlagt jordforurening - V1

Et areal betegnes som kortlagt på vidensniveau 1, hvis der er tilvejebragt en faktisk viden om aktiviteter på arealet eller aktiviteter på andre arealer, der kan have været kilde til jordforurening på arealet.

Oplysninger er indhentet d. 17. december 2024

Er der kortlagt jordforurening af typen V1 for matrikelnummeret?..... Nej

Berører følgende BFE-numre/matrikelnumre  
Matr. nr. 25v Højslev By, Højslev

### Kontaktoplysninger

Administrativ myndighed..... Regionen (For Bornholm: Bornholms Regionskommune)

## Kortlagt jordforurening - V2

Et areal betegnes som kortlagt på vidensniveau 2, hvis der er tilvejebragt et dokumentationsgrundlag, der gør, at det med høj grad af sikkerhed kan lægges til grund, at der på arealet er en jordforurening af en sådan art og koncentration, at forureningen kan have skadelig virkning på mennesker og miljø.

Oplysninger er indhentet d. 17. december 2024

Er der kortlagt jordforurening af typen V2 for matrikelnummeret?..... Nej

Berører følgende BFE-numre/matrikelnumre  
Matr. nr. 25v Højslev By, Højslev

### Kontaktoplysninger

Administrativ myndighed..... Regionen (For Bornholm: Bornholms Regionskommune)

---

## Områdeklassificering

Er ejendommen beliggende i et område klassificeret som er lettere forurenede?.....Nej

Områdeklassificeringen inddeles i tre klasser; "Analysefrit område (Kategori 1)", "Analysefrit område (Kategori 2)" og "Område med krav om analyser". Byzoneområder klassificeres som udgangspunkt som lettere forurenede. Områdeklassificeringen er dog ikke nødvendigvis altid sammenfaldende med byzonen. Hvis ejendommen er omfattet af områdeklassificering, kan der være anmeldeligt ved større jordflytning.

---

## Områdeklassificering

Her oplyses det, om ejendommen ligger i et område, hvor jorden antages at være lettere forurenede. Hvis ejendommen er omfattet af lettere forurening, kan der være anmeldeligt ved større jordflytning.

### Kontaktoplysninger

Administrativ myndighed..... Kommunen

---

## Påbud iht. jordforureningsloven

Er der på ejendommen registreret påbud iht. jordforureningsloven i arealinformationssystemet (DAI)?..... Nej

Her kan du se, om kommunen har udstedt påbud på ejendommen efter reglerne i lov om forurenede jord. Der oplyses om påbud efter §§ 9(2), 10, 44(2), 48, 72a, jf. § 7, nr. 1 i bekendtgørelse om indberetning af jordforureningsdata.

---

## Påbud iht. jordforureningsloven

Her kan du se, om kommunen har udstedt påbud på ejendommen efter reglerne i lov om forurenede jord. Der oplyses om påbud efter §§ 9(2), 10, 44(2), 48, 72a, jf. § 7, stk. 1 i bekendtgørelse om indberetning af jordforureningsdata.

Oplysninger er indhentet d. 17. december 2024

Er der på matrikelnummeret registreret påbud iht. jordforureningsloven i arealinformationssystemet (DAI)?.... Nej

Berører følgende BFE-numre/matrikelnumre  
Matr. nr. 25v Højslev By, Højslev

### Kontaktoplysninger

Administrativ myndighed..... Kommunen

---



## EJENDOMS DATA RAPPORT

Lundøvej 79, 7840  
Højslev

Rapport købt 17/12 2024  
Rapport færdig 17/12 2024

# Natur, skov og landbrug

## Fredskov

Er ejendommen pålagt fredskovspligt?.....Nej

Når en skov er fredskovspligtig, betyder det, at den, der ejer skovarealet, til enhver tid har pligt til at anvende det til skovbrugsformål. Med fredskovspligten følger desuden en række regler, der tilsammen sikrer den langsigtede skovdyrkning.

## Fredskov

Når en skov er fredskovspligtig, betyder det, at den, der ejer skovarealet, til enhver tid har pligt til at drive arealet efter skovlovens regler om bæredygtig drift. Med fredskovspligten følger desuden en række regler, der tilsammen sikrer den langsigtede skovdyrkning.

Oplysninger er indhentet d. 17. december 2024

Er matrikelnummeret pålagt fredskovspligt?.....Nej

Matrikelnummer..... 25v

Ejerlav..... Højslev By, Højslev

Berører følgende BFE-numre/matrikelnumre  
BFE-nummer 4049325

## Kontaktoplysninger

Administrativ myndighed..... Miljøstyrelsen

Adresse..... Tolderlundsvej 5, 5000 Odense C

Telefonnummer..... 72544000

Email..... mst@mst.dk

Web..... <https://mst.dk/>

## Majoratsskov

Er der noteret majoratsskov på ejendommen?..... Nej

Majoratsskov er i følge skovloven arealer, der skal holdes under én ejer. Skovmyndigheden (miljøstyrelsens lokale enhed) kan give tilladelse til at ophæve majoratsskov noteringen på hele eller dele af skoven.

## Majoratsskov

Majoratsskov er i følge skovloven arealer, der skal holdes under én ejer. Miljø- og fødevareministeren kan give tilladelse til at ophæve noteringen som majoratsskov på hele eller dele af skoven.

Oplysninger er indhentet d. 17. december 2024

## 25v, Højslev By, Højslev

Er der noteret majoratsskov for matrikelnummeret?..... Nej

Matrikelnummer..... 25v

Berører følgende BFE-numre/matrikelnumre  
BFE-nummer 4049325

## Kontaktoplysninger

Administrativ myndighed..... Miljøstyrelsen  
Adresse..... Tolderlundsvej 5, 5000 Odense C  
Telefonnummer..... 72544000  
Email..... mst@mst.dk  
Web..... https://mst.dk/

---

## Beskyttet natur

Er der beskyttede naturtyper eller beskyttede vandløb på ejendommen?..... Nej

Beskyttet natur kan være beskyttede naturtyper eller vandløb jf. naturbeskyttelsesloven § 3. Hvis ejendommen er beliggende indenfor et område med beskyttet natur, kan der være begrænsninger for anvendelse af arealerne på ejendommen.

Bemærk, at oplysningen er opdelt i hhv. "Beskyttede naturtyper" og "Beskyttede vandløb".

---

## Beskyttede naturtyper

Vejledende registrering af naturtyper, som er beskyttet efter naturbeskyttelseslovens § 3.

Disse er:

Søer og vandhuller med et areal på mindst 100 m<sup>2</sup>

Moser, enge, strandenge, strandsumpe, heder og overdrev med et areal på mindst 2500 m<sup>2</sup>

"Mosaikker" af ovennævnte naturtyper med et areal på mindst 2500 m<sup>2</sup>

Visse udpegede vandløb & alle moser i f. m. beskyttede vandhuller, søer eller vandløb.

Beskyttelsen gælder uanset om der er en eller flere ejere. Tilstandsændring af beskyttet natur kræver tilladelse (dispensation).

Et beskyttet areal kan i årenes løb ændre sig så meget, at det ikke længere er beskyttet. Omvendt kan et areal som i dag ikke er beskyttet, ændre sig, så det bliver det.

Det er de faktiske forhold på arealet (størrelse, botanik, omlægningshyppighed m. m.) der afgør, om det er beskyttet eller ej. Registreringen er derfor vejledende.

Hvorvidt et areal er beskyttet eller ej, vil i tvivlstilfælde blive afgjort ved en besigtigelse og vurdering af arealet.

Oplysninger er indhentet d. 17. december 2024

Er der beskyttede naturtyper på matriklen?..... Nej

Berører følgende BFE-numre/matrikelnumre

Matr. nr. 25v Højslev By, Højslev

### Kontaktoplysninger

Administrativ myndighed..... Kommunen

---

## Beskyttede vandløb

Oplysningen indeholder registreringer af de vandløb, som er beskyttet efter naturbeskyttelseslovens § 3.

Et vandløb er kun beskyttet, hvis det er udpeget som beskyttet.

Tilstandsændring af beskyttet natur kræver kommunens dispensation.

Oplysninger er indhentet d. 17. december 2024

Er der beskyttede vandløb på matriklen?..... Nej

Berører følgende BFE-numre/matrikelnumre

Matr. nr. 25v Højslev By, Højslev

### Kontaktoplysninger

Administrativ myndighed..... Kommunen

---

## Internationale naturbeskyttelsesområder

Er der arealer, der er udpeget som internationalt naturbeskyttelsesområde på ejendommen?..... Nej

Internationale beskyttelsesområder er opdelt i hhv. Ramsarområder, Fuglebeskyttelsesområder og Habitatområder. Hvis ejendommen er beliggende indenfor et område med internationale beskyttelsesområder, kan der være begrænsninger for anvendelse af arealerne på ejendommen.

Internationale naturbeskyttelsesområder består af hhv. Fuglebeskyttelsesområder, Habitatområder samt Ramsarområder.

---

### Fuglebeskyttelsesområder

---

Levestederne for mange fuglearter forringes eller er direkte truede. Fuglebeskyttelsesområder er med til at opretholde og sikre levestederne. I Danmark er områderne især vigtige for mange vandfugle. Hvis ejendommen er beliggende indenfor et fuglebeskyttelsesområde, kan der være begrænsninger for anvendelse af arealerne på ejendommen.

Oplysninger er indhentet d. 17. december 2024

Er der fuglebeskyttelsesområde på matriklen?..... Nej

Berører følgende BFE-numre/matrikelnumre  
Matr. nr. 25v Højslev By, Højslev

#### Kontaktoplysninger

Administrativ myndighed..... Miljøministeriet  
Adresse..... Frederiksholms Kanal 26, 1220 København K  
Telefonnummer..... 38142142  
Email..... mim@mim.dk  
Web..... <https://mim.dk/>

---

### Habitatområder

---

Danmark har 261 habitatområder. Hvert område er udpeget dels for at beskytte dels for at genoprette en gunstig bevaringsstatus for bestemte naturtyper og arter af dyr og planter.

Oplysninger er indhentet d. 17. december 2024

Er der habitatområde på matriklen?..... Nej

Berører følgende BFE-numre/matrikelnumre  
Matr. nr. 25v Højslev By, Højslev

#### Kontaktoplysninger

Administrativ myndighed..... Miljøministeriet  
Adresse..... Frederiksholms Kanal 26, 1220 København K  
Telefonnummer..... 38142142  
Email..... mim@mim.dk  
Web..... <https://mim.dk/>

---

### Ramsarområder

---

Danmark har 27 ramsarområder, der er vådområder med særlig betydning for fugle. Hvis ejendommen er beliggende indenfor et ramsarområde, kan der være begrænsninger for anvendelse af arealerne på ejendommen.

Oplysninger er indhentet d. 17. december 2024

Er matriklen beliggende i et ramsarområde?..... Nej

Berører følgende BFE-numre/matrikelnumre  
Matr. nr. 25v Højslev By, Højslev

### Kontaktoplysninger

Administrativ myndighed..... Miljøministeriet  
Adresse..... Frederiksholms Kanal 26, 1220 København K  
Telefonnummer..... 38142142  
Email..... mim@min.dk  
Web..... <https://mim.dk/>

---

### Landbrugspligt

Er ejendommen pålagt landbrugspligt?..... Nej

Der er som udgangspunkt landbrugspligt på alle ejendomme, der er over 2 ha (20.000 m<sup>2</sup>). Når en ejendom er noteret med landbrugspligt, er den omfattet af landbrugslovens regler. Det betyder, at der gælder særlige regler for disse ejendomme f.eks. ved køb og salg. Der er ikke noget krav om, at en ejendom med landbrugspligt skal anvendes til landbrug eller lignende.

---

### Landbrugspligt

Der er som udgangspunkt landbrugspligt på alle ejendomme, der er over 2 ha (20.000 m<sup>2</sup>). Når en ejendom er noteret med landbrugspligt, er den omfattet af landbrugslovens regler. Det betyder, at der gælder særlige regler for disse ejendomme f.eks. ved køb og salg.

---

Oplysninger er indhentet d. 17. december 2024

Er det noteret, at bestemte fast ejendom er pålagt landbrugspligt?..... Nej

Berører følgende BFE-numre/matrikelnumre  
BFE-nummer 4049325

### Kontaktoplysninger

Administrativ myndighed..... Landbrugsstyrelsen  
Adresse..... Nyropsgade 30, 1780 København V  
Telefonnummer..... 33958000  
Email..... [landbrugsloven@lbst.dk](mailto:landbrugsloven@lbst.dk)  
Web..... <https://lbst.dk/>

---



## EJENDOMS DATA RAPPORT

Lundøvej 79, 7840  
Højslev

Rapport købt 17/12 2024  
Rapport færdig 17/12 2024

# Fredede fortidsminder, bygge- og beskyttelseslinjer

## Fredede fortidsminder og fortidsmindebeskyttelseslinjer

Er der registreret fredede fortidsminder/fortidsmindebeskyttelseslinjer på ejendommen?.. Nej

Vedr. fredningsstatus: A = Fredet før 1937. B = Fredet 1937 eller senere. C = Ikke fredningsværdig 1937-56. D = Ikke fredet eller aflyst før 2009. U = -

### Fredede fortidsminder

Der findes mere end 33.000 fredede fortidsminder i Danmark. Langt størstedelen af dem er gravhøje, men der eksisterer også fortidsminder, som ikke umiddelbart er synlige for det blotte øje: Køkkenmøddinger, vigtige oldtidsboplads, jorddækkede ruiner af bygninger og veje m.m.

Ifølge museumsloven må man ikke foretage ændringer af fredede fortidsminder. En ændring kan beskrives som alle fysiske indgreb i selve fortidsmindet. Det vil sige, at ingen tiltag, der indebærer en påvirkning af fortidsmindets indhold og overflade, er tilladt.

Mange fredede fortidsminder er tinglyst på en given ejendom og vil derfor fremgå af ejendommens papirer. Et fortidsminde skal dog ikke være tinglyst for at være fredet. En del fortidsminder er alene pga. deres synlighed i landskabet fredet, uanset om de er registreret af Slots- og Kulturstyrelsen. Andre typer af fortidsminder vil først være fredet, når ejer har fået meddelelse herom fra Slots- og Kulturstyrelsen.

Lovgivningen er i udgangspunktet restriktiv, og for at opnå dispensation skal ændringen kunne betragtes som et særligt tilfælde. I disse tilfælde er det Fortidsmindeenheden i Center for Kulturarv, Slots- og Kulturstyrelsen, der har bemyndigelse til at dispensere fra beskyttelsen og give tilladelse til ændringer.

Oplysninger er indhentet d. 17. december 2024

Er der registreret fredede fortidsminder på matrikelnummeret?..... Nej

Børører følgende BFE-numre/matrikelnumre  
Matr. nr. 25v Højslev By, Højslev

### Kontaktoplysninger

Administrativ myndighed..... Slots- og Kulturstyrelsen  
Adresse..... Hammerichsgade 14, 1611 København V  
Telefonnummer..... 33954200  
Email..... post@slks.dk  
Web..... <https://slks.dk/>

### Fortidsmindebeskyttelseslinjer

Der findes mere end 33.000 fredede fortidsminder i Danmark. Fortidsminder kan være mere end tusinde år gamle og udgøres typisk af gravhøje, men også vigtige oldtidsboplads, mindesmærker samt sten- og jorddiger kan være fredet. Ifølge Naturbeskyttelsesloven er der fastlagt en beskyttelseslinje på 100 meter omkring flere synlige fredede fortidsminder. Denne beskyttelseslinje indebærer, at der ikke må foretages ændringer fra fortidsmindets ydergrænse og 100 m ud uden tilladelse. Det er derfor ikke tilladt at lave ændringer i terrænet eller at placere bebyggelse såsom bygninger, campingvogne, skure, eller lignende indenfor beskyttelseszonen. Forbuddet omfatter også midlertidige ændringerne. Undtaget er dog landbrugsmæssig drift, bortset fra tilplantning af eksempelvis juletræer, frugttræer og lign. Linjens placering fremgår af et vejledende kort, der er offentligt tilgængelige på Miljøportalen [www.miljoeportalen.dk](http://www.miljoeportalen.dk)

Fortidsmindebeskyttelseslinjen forvaltes af landets 98 kommuner og de kan i særlige tilfælde give dispensation til ændringer indenfor beskyttelseslinjen. Slots- og Kulturstyrelsen, de kulturhistoriske museer, interesseorganisationer m.fl. er klageberettiget og kan indbringe afgørelsen for Miljø- og Fødevareklagenævnet.

Oplysninger er indhentet d. 17. december 2024

Er der registreret fortidsmindebeskyttelseslinjer på matrikelnummeret?..... Nej

Berører følgende BFE-numre/matrikelnumre  
Matr. nr. 25v Højslev By, Højslev

### Kontaktoplysninger

Administrativ myndighed..... Kommunen

---

## Beskyttede sten- og jorddiger

Er der beskyttede sten- eller jorddiger på ejendommen?..... Nej

Oplysningen omfatter sten- og jorddiger, som er beskyttet mod tilstandsændringer, jf. museumsloven.  
Oplysningen er vejledende og må derfor ikke anvendes til at afgøre, om der er beskyttede diger i et område.

Bemærk: Oplysningen er vejledende og må derfor ikke anvendes til at afgøre, om der er beskyttede diger i et område.

---

## Beskyttede sten- og jorddiger

Oplysningen omfatter sten- og jorddiger, som er beskyttet mod tilstandsændringer, jf. museumsloven.  
Beskyttelsen gælder kun diger i landzonen og diger, der ligger i grænsen mellem landzone og by-/sommerhuszone. Oplysningen er vejledende og må derfor ikke anvendes til at afgøre, om der er beskyttede diger i et område.

Oplysninger er indhentet d. 17. december 2024

Er der beskyttede sten- eller jorddiger på matriklen?..... Nej

Berører følgende BFE-numre/matrikelnumre  
Matr. nr. 25v Højslev By, Højslev

### Kontaktoplysninger

Administrativ myndighed..... Kommunen

---

## Skovbyggelinjer

Er ejendommen beliggende indenfor en skovbyggelinje?..... Nej

Skovbyggelinjen er en zone på 300 m omkring skove. Skovbyggelinjen gælder for alle offentlige skove og for private skove med et sammenhængende areal på mindst 20 ha. Inden for byggelinjen er der forbud mod at bygge.

Bemærk: Byggelinjen kan enten være registreret som gældende eller ophævet.

---

## Skovbyggelinje

Skovbyggelinjen er en bufferzone på 300 m omkring skove. Skovbyggelinjen gælder for alle offentlige skove og for private skove med et sammenhængende areal på mindst 20 ha. Indenfor byggelinjen er der forbud mod at bygge.

Byggelinjen kan enten være registreret som gældende eller ophævet.

Oplysninger er indhentet d. 17. december 2024

Er matriklen beliggende indenfor en skovbyggelinje?..... Nej

Berører følgende BFE-numre/matrikelnumre  
Matr. nr. 25v Højslev By, Højslev

### Kontaktoplysninger

Administrativ myndighed..... kommunen



---

## Sø- og åbeskyttelseslinjer

Er ejendommen beliggende indenfor en sø- eller åbeskyttelseslinje?..... Nej

Sø- og åbeskyttelseslinjen har til formål at sikre søer og åer som værdifulde landskabselementer og som levesteder for dyre- og planteliv forløber der en sø- eller åbeskyttelseslinje på 150 m fra visse søer og vandløb. Inden for beskyttelseslinjen er der generelt forbud mod ændringer, dvs. at der ikke må placeres bebyggelse, foretages ændringer i terrænet, beplantningen o.l.

Bemærk, at oplysningen er opdelt i hhv. Søbeskyttelseslinjer og Åbeskyttelseslinjer.

---

### Søbeskyttelseslinje

Søbeskyttelseslinjen har til formål at sikre søer som værdifulde landskabselementer og som levesteder og spredningskorridorer for plante- og dyreliv. Indenfor beskyttelseslinjen er der generelt forbud mod ændringer, d.v.s. der må ikke placeres bebyggelse, foretages ændringer i terrænet, beplantningen o.l.

Oplysninger er indhentet d. 17. december 2024

Er matriklen beliggende indenfor en søbeskyttelseslinje?..... Nej

Berører følgende BFE-numre/matrikelnumre  
Matr. nr. 25v Højslev By, Højslev

### Kontaktoplysninger

Administrativ myndighed..... Kommunen

---

### Åbeskyttelseslinje

Åbeskyttelseslinjen har til formål at sikre åer som værdifulde landskabselementer og som levesteder og spredningskorridorer for plante- og dyreliv. Der er indenfor beskyttelseslinjen tale om et generelt forbud mod ændringer.

Oplysninger er indhentet d. 17. december 2024

Er matriklen beliggende indenfor en åbeskyttelseslinje?..... Nej

Berører følgende BFE-numre/matrikelnumre  
Matr. nr. 25v Højslev By, Højslev

### Kontaktoplysninger

Administrativ myndighed..... Kommunen

---

## Kirkebyggelinjer

Er ejendommen beliggende indenfor en kirkebyggelinje?..... Nej

Kirkebyggelinjen er en 300 m beskyttelseszone målt fra kirkebygningen. Den skal sikre, at der ikke opføres bebyggelse over 8,5 m, som virker skæmmende på kirken.

---

### Kirkebyggelinjer

Kirkebyggelinjen er en 300 m beskyttelseszone målt fra kirkebygningen. Linjen skal sikre, at der ikke opføres bebyggelse over 8,5 m, som virker skæmmende på kirken.

Oplysninger er indhentet d. 17. december 2024

Er matriklen beliggende indenfor en kirkebyggelinje?..... Nej

Berører følgende BFE-numre/matrikelnumre  
Matr. nr. 25v Højslev By, Højslev

### Kontaktoplysninger

Administrativ myndighed..... Kommunen

---

## Klitfredningslinje

Er ejendommen beliggende indenfor en klitfredningslinje?..... Nej

Klitfredningslinjen er en beskyttelseszone som ligger i åbne landskaber typisk 300 m fra kysten og i bebyggede områder typisk 100 m eller mindre fra kysten. Beskyttelseszone findes næsten udelukkende langs den jyske vestkyst ved Skagerrak og Vesterhavet. Det er ikke tilladt at ændre tilstanden af klitfede arealer eller at udøve aktiviteter, der kan føre til øget risiko for sandflugt.

---

## Klitfredningslinje

Klitfede arealer er forbudszoner, hvor der som hovedregel ikke må foretages ændringer af den eksisterende tilstand, og hvor det ikke er tilladt at udøve aktiviteter, der kan føre til øget risiko for sandflugt. F.eks. må der som hovedregel ikke placeres bebyggelse, ske beplantning eller terrænændringer, herunder etableres hegn, eller placeres campingvogne og lignende, og arealerne må ikke afgræsses. Der må heller ikke foretages udstykning, matrikulering eller arealoverførsel, hvorved der fastlægges skel. Klitfredningslinjen er en beskyttelseszone som ligger i åbne landskaber typisk 300 m fra kysten og i bebyggede områder typisk 100 m eller mindre fra kysten. Beskyttelseszone findes næsten udelukkende langs den jyske vestkyst ved Skagerrak og Vesterhavet. Klitfredningslinjen kan nogle steder strække sig op til 500 meter ind i landet. Derudover findes større og mindre arealer, der er klitfede, og som kan ligge langt fra kysten, f.eks. store sandmiler og indlandsklitler.

Oplysninger er indhentet d. 17. december 2024

### 25v, Højslev By, Højslev

Er matriklen beliggende indenfor en klitfredningslinje?..... Nej

Ejerlav..... Højslev By, Højslev

Berører følgende BFE-numre/matrikelnumre  
BFE-nummer 4049325

### Kontaktoplysninger

Administrativ myndighed..... Kystdirektoratet

Adresse..... Højbovej 1, 7620 Lemvig

Telefonnummer..... 20927244

Email..... kdi@kyst.dk

Web..... <https://kyst.dk/strand-og-klit/klitfredning/>

---

## Strandbeskyttelseslinje

Er ejendommen beliggende indenfor en strandbeskyttelseslinje?..... Nej

I åbne landskaber ligger strandbeskyttelseslinjen typisk 300 m fra kysten. I bebyggede områder typisk 100 m eller mindre fra kysten. Inden for en strandbeskyttelseslinje må der blandt andet ikke placeres bebyggelse som fx bygninger, skure, campingvogne og master eller foretages ændringer i terrænet, tilplantning eller hegning.

---

## Strandbeskyttelseslinje

---

Strandbeskyttede arealer er forbudszone, hvor der som hovedregel ikke må foretages ændringer af den eksisterende tilstand.

F.eks. må der som hovedregel ikke placeres bebyggelse, ske beplantning eller terrænændringer, etableres hegn eller placeres campingvogne og lignende, og der må ikke foretages udstykning, matrikulering eller arealoverførsel, hvorved der fastlægges skal.

I åbne landskaber ligger strandbeskyttelseslinjen typisk 300 meter fra kysten, og i bebyggede områder typisk 100 meter eller mindre fra kysten.

Oplysninger er indhentet d. 17. december 2024

Er matrikelnummeret beliggende indenfor en strandbeskyttelseslinje?..... Nej

Matrikelnummer..... 25v

Ejerlav..... Højslev By, Højslev

Berører følgende BFE-numre/matrikelnumre

BFE-nummer 4049325

### Kontaktoplysninger

Administrativ myndighed..... Kystdirektoratet

Adresse..... Højbovej 1, 7620 Lemvig

Telefonnummer..... 20927244

Email..... kdi@kyst.dk

Web..... <https://kyst.dk/strand-og-klit/strandbeskyttelse/>

---



## EJENDOMS DATA RAPPORT

Lundøvej 79, 7840  
Højslev

Rapport købt 17/12 2024  
Rapport færdig 17/12 2024

# Om ejendomsdatarapporten

## Generelt om ejendomsdatarapporten

En ejendomsdatarapport bestilles efter fremsøgning af en given ejendom. Derefter henter systemet bag ejendomsdatarapporten oplysninger i offentlige registre om den pågældende ejendom. Enkelte oplysninger hentes hos kommunen. Med en oplysning menes et svar på et spørgsmål og evt. et bilag. De hentede oplysninger præsenteres i ejendomsdatarapporten og en række bilag. Der kan læses nærmere om oplysningerne i ejendomsdatarapporten i appendiks på [boligejer.dk](http://boligejer.dk). Endelig præsenteres et overblik over svarene i ejendomsrapporten. Alle ejendomsdatarapportens elementer kan hentes som dokument i en fil (pdf) til elektronisk visning eller udskrift.

Du får besked pr e-mail, når rapporten er komplet. Det kan tage op til ti dage at få svar vedrørende enkelte oplysninger. I perioden fra rapporten er bestilt, til du modtager besked om, at rapporten er færdig, vil det fremgå af et hentet dokument, at ejendomsdatarapporten er "Underudarbejdelse". Når alle svar er modtaget, vil ejendomsdatarapporten få status som "Færdig" og du kan hente en ny komplet rapport.

Enkelte oplysninger i en ejendomsdatarapport må kun udleveres til ejendommens ejer eller en person, der har fået samtykke fra ejeren. Der kan derfor være oplysninger, som ikke fremgår af ejendomsdatarapporten.

[Link til Appendix](#)

## Om resuméet

Dette dokument indeholder et resumé af svarene i ejendomsdatarapporten. De uddybende, detaljerede svar findes i rapporten. Nedenfor kan du se en liste over de bilag, der kan hentes. Bagerst i resuméet er der en kort beskrivelse af de enkelte oplysninger. Yderligere uddybende oplysninger og kontaktoplysninger til relevante myndigheder findes i Appendix.

- Vejforsyningskort
- Raastofplanskort
- Jordforureningsattest\_4049325
- BBR-meddelelse - Skive
- Tilstandsrapport\_4049325\_1189569

## Ordforklaring - ejendomsoplysninger

### Internationale naturbeskyttelsesområder

Internationale beskyttelsesområder er opdelt i hhv. Ramsarområder, Fuglebeskyttelsesområder og Habitatområder. Hvis ejendommen er beliggende indenfor et område med internationale beskyttelsesområder, kan der være begrænsninger for anvendelse af arealerne på ejendommen.

### Fredskov

Når en skov er fredskovspligtig, betyder det, at den, der ejer skovarealet, til enhver tid har pligt til at anvende det til skovbrugsformål. Med fredskovspligten følger desuden en række regler, der tilsammen sikrer den langsigtede skovdyrkning.

### Beskyttet natur

Beskyttet natur kan være beskyttede naturtyper eller vandløb jf. naturbeskyttelsesloven § 3. Hvis ejendommen er beliggende indenfor et område med beskyttet natur, kan der være begrænsninger for anvendelse af arealerne på ejendommen.

### Majoratsskov

Majoratsskov er i følge skovloven arealer, der skal holdes under én ejer. Skovmyndigheden (miljøstyrelsens lokale enhed) kan give tilladelse til at ophæve majoratsskov noteringen på hele eller dele af skoven.

### Landbrugspligt

Der er som udgangspunkt landbrugspligt på alle ejendomme, der er over 2 ha (20.000 m<sup>2</sup>). Når en ejendom er noteret med landbrugspligt, er den omfattet af landbrugslovens regler. Det betyder, at der gælder særlige regler for disse ejendomme f.eks. ved køb og salg. Der er ikke noget krav om, at en ejendom med landbrugspligt skal anvendes til landbrug eller lignende.

### Varmeforsyning

Oplysningen angiver, hvilken forsyningsform, der er til rådighed for området. Det kan fx være naturgas eller fjernvarme. Desuden oplyses om eventuel tilslutningspligt/forblivelsespligt til en forsyningsform samt om eventuelle forbud mod visse opvarmningstyper (typisk el).

### Vejdirektoratets projekter

Der leveres kort for området omkring ejendommen. Kortet viser med farvemærkning om ejendommen er beliggende indenfor et vejforsyningsprojekt, som vejmyndigheden enten undersøger, planlægger eller er ved at anlægge. Eksisterer der ingen vejforsyningsprojekter nær ejendommen vil der ikke udarbejdes et bilag.

### Zonestatus

Zonestatus kan være landzone, byzone eller sommerhusområde. Afhængig af zonestatus kan der være forskellige bestemmelser for anvendelse af ejendommen. I landzone skal der fx søges om landzonetilladelse ved større byggeri, mens der i byzone ofte er lokalplaner, der fastsætter regler om bebyggelse og anvendelse af arealer.

### Hovedstadsområdets transportkorridorer

Transportkorridorerne i hovedstadsområdet er arealer, der er reserveret til fremtidige motorveje og baner m.m. De er en del af den overordnede fysiske planlægning og har hjemmel i planloven. Det betyder, at de respektive grundejere ikke får erstatning for de begrænsninger, de får pålagt i denne sammenhæng. Hovedstadsområdet omfatter i denne forbindelse kommunerne i Region Hovedstaden, bortset fra Bornholms Regionskommune, samt Greve, Køge, Lejre, Roskilde, Solrød og Stevns kommuner.

### Vejforsyning

Der leveres kort for området omkring ejendommen. Kortet viser med farvemærkning de veje, som vejmyndigheden har registreret som værende hhv. offentlige, privat fællesveje eller private/almene veje. Status for veje uden farvemærkning er ikke oplyst. Kontakt kommunen for oplysninger om disse.

### Kommuneplaner

Kommuneplanen omfatter en periode på 12 år og fastlægger de overordnede mål og retningslinjer for den enkelte kommunes udvikling. Den udgør rammen for udarbejdelse af lokalplaner og er grundlag for behandling af en række sager, herunder den konkrete administration i det åbne land og ansøgninger om byggetilladelse.

### Spildevandsplaner

Kommunernes spildevandsplaner udarbejdes for at give en samlet oversigt over den eksisterende og planlagte spildevandshåndtering i de enkelte kommuner.

### Landzonetilladelser

En landzonetilladelse udstedes af kommunen. Den kræves som udgangspunkt for, at man i landzone må opføre nyt byggeri eller foretage udstykning eller ændring i anvendelsen af bestående bebyggelse og ubebyggede arealer.

### Lokalplaner

Grundejerne må ikke bygge nyt, ændre anvendelse osv. i strid med en lokalplan. Kommunalbestyrelsen kan – efter nabohøring – dispensere fra en lokalplan, hvis dispensationen ikke er i strid med principperne i planen.

### Landsplandirektiv "Baltic Pipe"

Baltic Pipe er en ny gastransmissionsledning, der vil sikre forsyningsikkerheden for naturgas i Danmark. Desuden vil gastransmissionsledningen få forbindelse til gasfelter i Nordsøen og gastransmissionsnettet i Polen.

### Varmeplaner

I kommunens varmeplan fastlægges områder, der forventes at blive fjernvarmeforsynet (kollektiv varmeforsyning), herunder en forventet tidshorisont herfor, samt områder, der fremover forventes individuelt forsynet med vedvarende energi (ingen kollektiv varmeforsyning).

### Råstofplaner

En råstofplan skal omfatte en periode på mindst 12 år og Regionsrådet vurdere hvert 4. år om der er behov for justeringer eller revision af råstofplanen. Råstofplanen fastlægger, hvor der i regionen kan gives tilladelse til at indvinde naturgivne råstoffer – dvs. sand, grus, sten, kvartssand, ler, moler, plastisk ler, tørv og kalk.

### Landsplandirektiv "Udviklingsområder"

Inden for et udviklingsområde i kystnærhedszonen har en kommune mulighed for at inddrage nye arealer i byzone og planlægge for anlæg i landzone, uden en særlig planlægningsmæssig eller funktionel begrundelse for kystnær lokalisering efter reglen i planlovens § 5 a, stk. 1, nr. 1. I et udviklingsområde er landzonereglerne mere lempelige end i den øvrige kystnærhedszone.

### Kortlagt jordforurening

Kortlagt jordforurening kan være betegnet som kortlagt på hhv. vidensniveau 1 (V1) og/eller vidensniveau 2 (V2) i henhold til lov om forurennet jord. Oplysningen fremgår også af jordforureningsattesten.

### Jordforureningsattest

Danmarks Miljøportals jordforureningsattest viser oplysninger om jordforurening for matriklen. Attesterne dannes ud fra regionernes og kommunernes oplysninger om jordforurening.

### Påbud iht. jordforureningsloven

Her kan du se, om kommunen har udstedt påbud på ejendommen efter reglerne i lov om forurennet jord. Der oplyses om påbud efter §§ 9(2), 10, 44(2), 48, 72a, jf. § 7, nr. 1 i bekendtgørelse om indberetning af jordforureningsdata.

### Områdeklassificering

Områdeklassificeringen inddeles i tre klasser; "Analysefrit område (Kategori 1)", "Analysefrit område (Kategori 2)" og "Område med krav om analyser". Byzoneområder klassificeres som udgangspunkt som lettere forurennet. Områdeklassificeringen er dog ikke nødvendigvis altid sammenfaldende med byzonen. Hvis ejendommen er omfattet af områdeklassificering, kan der være anmeldeligt ved større jordflytning.

### Bevaringsværdi

I Slots- og Kulturstyrelsens register "Fredede og Bevaringsværdige Bygninger" (FBB) er der p.t. knap 360.000 bygninger, hvis bevaringsværdi er blevet vurderet på baggrund af arkitektur, kulturhistorie, miljømæssig påvirkning, originalitet og tilstand. Vurderingen gælder alene bygningernes ydre. En del af disse bygninger er udpeget som bevaringsværdige i kommuneplanen eller i en lokalplan efter planlovens og bygningsfredningslovens regler. Det betyder, at der vil være begrænsninger på mulighederne for at rive bygningen ned (kommuneplanen) og evt. også på mulighederne for at ændre bygningens ydre (lokalplan).

### Byggeskadeforsikring

Siden 1. april 2008 har professionelle bygherrer været forpligtet til at tegne en byggeskadeforsikring i forbindelse med nybyggeri af private helårsboliger. Forsikringspligten gælder fra 1. juli 2012 i nogle tilfælde også, når der etableres nye boligenheder i eksisterende byggeri. Hvis ejendommen er omfattet af byggeskadeforsikring, vil der være en eftersynsrapport for hhv. 1-års og 5-års eftersyn.

### Olietanke

Kommunen registrerer oplysninger om olietanke i Bygnings- og boligregisteret (BBR). Oplysningerne stammer typisk fra den af ejer eller bruger indsendte tankattest. Det bemærkes at olietankens registrering i BBR ikke i sig selv er en garanti for at tanken er lovlig. Der vises ikke oplysninger om tanke, der er fjernet fra ejendommen.

### Energimærkning

Et energimærke er en vurdering af en bygnings energimæssige tilstand. En bolig, der sælges, skal have et gyldigt energimærke udarbejdet af en energikonsulent.

### Elinstallationsrapport

En elinstallationsrapport er resultatet af en autoriseret elinstallatørvirksomheds gennemgang af bygningens elinstallationer under huseftersynsordningen. Rapporten giver en professionel og objektiv gennemgang af elinstallationernes tilstand.

### Fredede bygninger

Der er ca. 7.100 fredede bygninger i Danmark. Det er bygninger, som har væsentlig kulturhistorisk og/eller arkitektonisk værdi. Alle fredede bygninger er fredet både udvendigt og indvendigt, og der skal søges om tilladelse hos Slots- og Kulturstyrelsen til alle bygningsarbejder, som går ud over almindelig vedligeholdelse.

### Byggesag

En byggesag vedrører nybyggeri, til/ombygning, ændret anvendelse eller nedrivning (hel eller delvis). Kommunen registrerer oplysninger om byggesagen i Bygnings- og Boligregisteret (BBR), fx om byggeriets omfang, anmeldelse/ansøgning, tilladelser, påbegyndelse og fuldførelse. Visse byggesagstyper registreres ikke i BBR.

### BBR-meddelelsen

BBR-meddelelsen viser de oplysninger, kommunen har registreret om en ejendom i Bygnings- og Boligregisteret (BBR). Oplysningerne på BBR-meddelelsen er et udtryk for de faktiske forhold på ejendommen, også selvom de ikke nødvendigvis er lovlige. Ansvar for oplysningernes rigtighed på BBR-meddelelsen ligger hos ejeren af ejendommen.

### Tilstandsrapport

En tilstandsrapport er resultatet af en bygningsgennemgang foretaget af en beskikket bygningsagkyndig. Tilstandsrapporten er en samlet skriftlig vurdering af en boligs synlige skader og tegn på skader.

### Flexboligtilladelse

En flexboligtilladelse udstedes af kommunen. En flexboligtilladelse giver ejeren af en helårsbolig mulighed for at benytte sin helårsbolig som ferie- og fritidsbolig, med ret til senere at vende tilbage til at benytte boligen til helårsbeboelse uden krav om landzonetilladelse. Flexboligtilladelsen følger huset og ikke kun dig som ejer.

## Ejendomsskat

Læs mere om de nye boligskatter på <https://www.vurderingsportalen.dk/ejerbolig/boligskat/nye-regler-fra-2024/>.

## Ejendoms- og grundværdi

Ved vurderingen af en ejendom fastsættes den forventelige kontantværdi i fri handel for en ejendom af den pågældende kategori, under hensyn til alder, størrelse, beliggenhed og øvrige karakteristika. Vurderingen kan afvige fra en faktisk konstateret handelspris for ejendommen. Vurderingen foretages på grundlag af de priser i fri handel, der er konstateret for sammenlignelige ejendomme (reference ejendomme) og for den pågældende ejendom selv på vurderingstidspunktet. Vurderingen foretages også på baggrund af øvrige markedsindikatorer af væsentlig betydning for vurderingen. Ejendoms- og grundværdien danner grundlaget for de statslige og kommunale ejendomsskatter.

## Påbud/dispensationer/anbefalinger vedr. vandindvindingsanlæg/-boringer på ejendommen

Kommunalbestyrelsen indberetter oplysninger af betydning for ejendomshandler med henblik på offentliggørelse og videregivelse af visse oplysninger på vandforsyningslovens område til den fælles offentlige database for geologi, grund- og drikkevand, Jupiter.

## Grundvand - Drikkevandsinteresser

Oplysningen viser, om ejendommen er beliggende indenfor et drikkevandsområde. Afhængig af drikkevandsområdets kategorisering kan der være begrænsninger for anvendelse af arealerne på ejendommen.

## Aktuel vandforsyning

Her oplyses hvilken form for vandforsyning ejendommen er tilkøbt, fx alment eller privat alment vandforsyningsanlæg.

## Tilladelser vedr. spildevandsforhold på ejendommen

-

## Medlemskab af spildevandsforsyning

-

## Aktuelle afløbsforhold

Her oplyses hvordan spildevand og regnvand bortledes fra ejendommen.

## Grundvand - Følsomme indvindingsområder

Oplysningen er etableret for at beskytte drikkevandet nitrat- og sprøjtemiddelfølsomme indvindingsområder. Hvis ejendommen er beliggende indenfor et følsomt indvindingsområde, kan der være begrænsninger for anvendelse af arealerne på ejendommen.

## Påbud vedr. spildevandsforhold på ejendommen

-

## Fredede fortidsminder og fortidsmindebeskyttelseslinjer

Vedr. fredningsstatus: A = Fredet før 1937. B = Fredet 1937 eller senere. C = Ikke fredningsværdig 1937-56. D = Ikke fredet eller afløst før 2009. U = -

## Skovbyggelinjer

Skovbyggelinjen er en zone på 300 m omkring skove. Skovbyggelinjen gælder for alle offentlige skove og for private skove med et sammenhængende areal på mindst 20 ha. Inden for byggelinjen er der forbud mod at bygge.

## Kirkebyggelinjer

Kirkebyggelinjen er en 300 m beskyttelseszone målt fra kirkebygningen. Den skal sikre, at der ikke opføres bebyggelse over 8,5 m, som virker skæmmende på kirken.

## Klitfredningslinje

Klitfredningslinjen er en beskyttelseszone som ligger i åbne landskaber typisk 300 m fra kysten og i bebyggede områder typisk 100 m eller mindre fra kysten. Beskyttelseszone findes næsten udelukkende langs den jyske vestkyst ved Skagerrak og Vesterhavet. Det er ikke tilladt at ændre tilstanden af klitfredede arealer eller at udøve aktiviteter, der kan føre til øget risiko for sandflugt.

## Strandbeskyttelseslinje

I åbne landskaber ligger strandbeskyttelseslinjen typisk 300 m fra kysten. I bebyggede områder typisk 100 m eller mindre fra kysten. Inden for en strandbeskyttelseslinje må der blandt andet ikke placeres bebyggelse som fx bygninger, skure, campingvogne og master eller foretages ændringer i terrænet, tilplantning eller hegning.

### Beskyttede sten- og jorddiger

Oplysningen omfatter sten- og jorddiger, som er beskyttet mod tilstandsændringer, jf. museumsloven. Oplysningen er vejledende og må derfor ikke anvendes til at afgøre, om der er beskyttede diger i et område.

### Sø- og åbeskyttelseslinjer

Sø- og åbeskyttelseslinjen har til formål at sikre søer og åer som værdifulde landskabselementer og som levesteder for dyre- og planteliv forløber der en sø- eller åbeskyttelseslinje på 150 m fra visse søer og vandløb. Inden for beskyttelseslinjen er der generelt forbud mod ændringer, dvs. at der ikke må placeres bebyggelse, foretages ændringer i terrænet, beplantningen o.l.

---

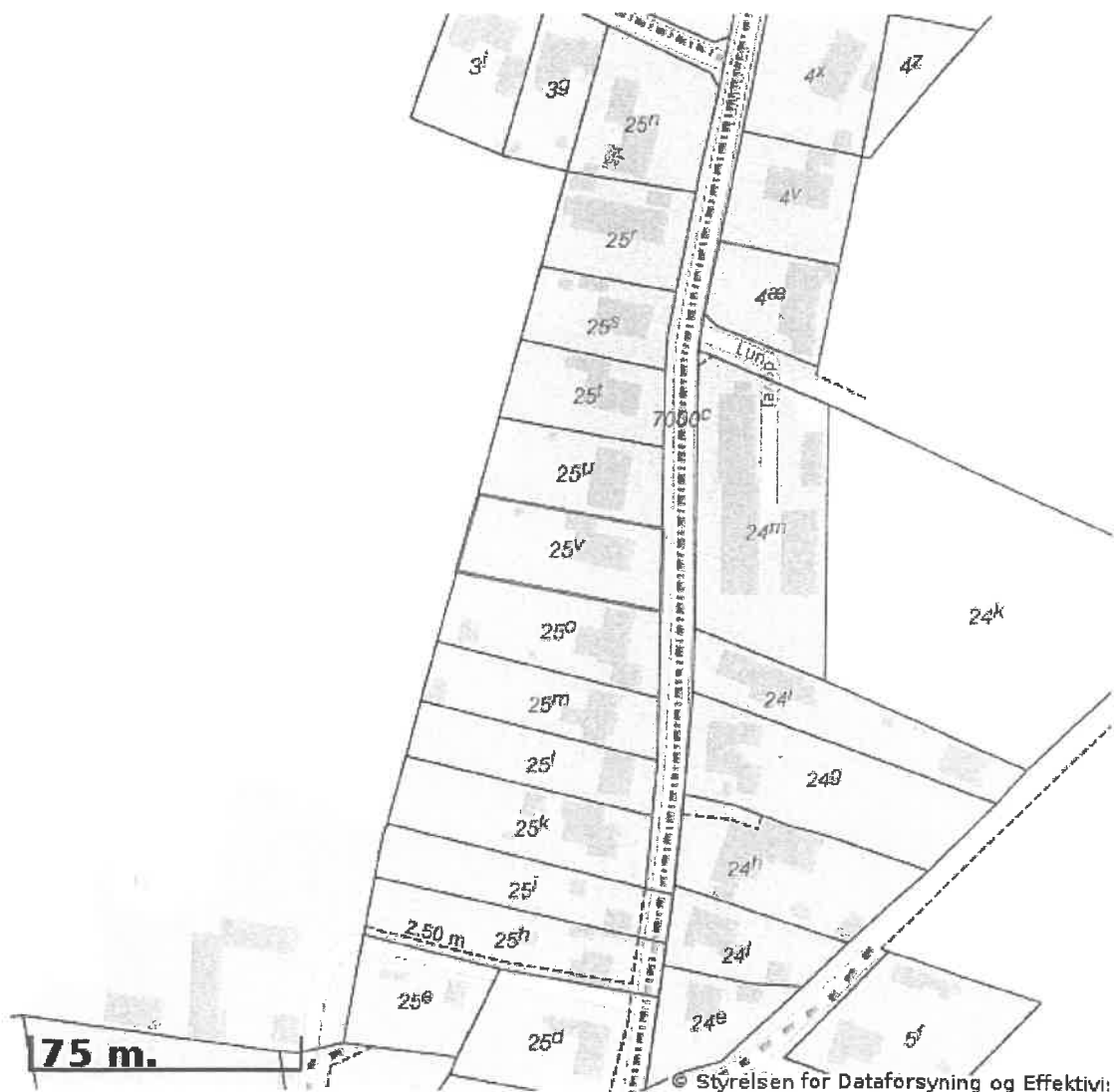




# EJENDOMS DATA RAPPORT

## Oversigt over vejforsyning

Berørende matr. 25v Højslev By, Højslev  
Oplysninger om vejforsyning er indhentet d. 17-12-2024.



Signaturforklaring:

- Offentlig
- - - - - Privat fælles
- Øvrige (privat/almene/udlagt privat fælles)
- ..... Planlagt nedklassificering
- Matriklens placering

Kortet viser med farvemærkning de veje og stier, som vejmyndigheden har registreret som værende hhv. offentlige, private fælles eller private/almene/udlagte private fælles. Status for veje/stier uden farvemærkning er ikke oplyst. Kontakt kommunen for oplysning om disse.

## Forureningsattester

Dette dokument er genereret ud fra et øjebliksbillede af hvilke matrikler og tilhørende data, der hørte under det pågældende BFE-nummer på tidspunktet for udtrækket. Danmarks Miljøportal kan ikke garantere, at der er fuldt ud samme data og matrikler tilhørende BFE-nummeret på et senere tidspunkt.

BFE-nummer: 4049325

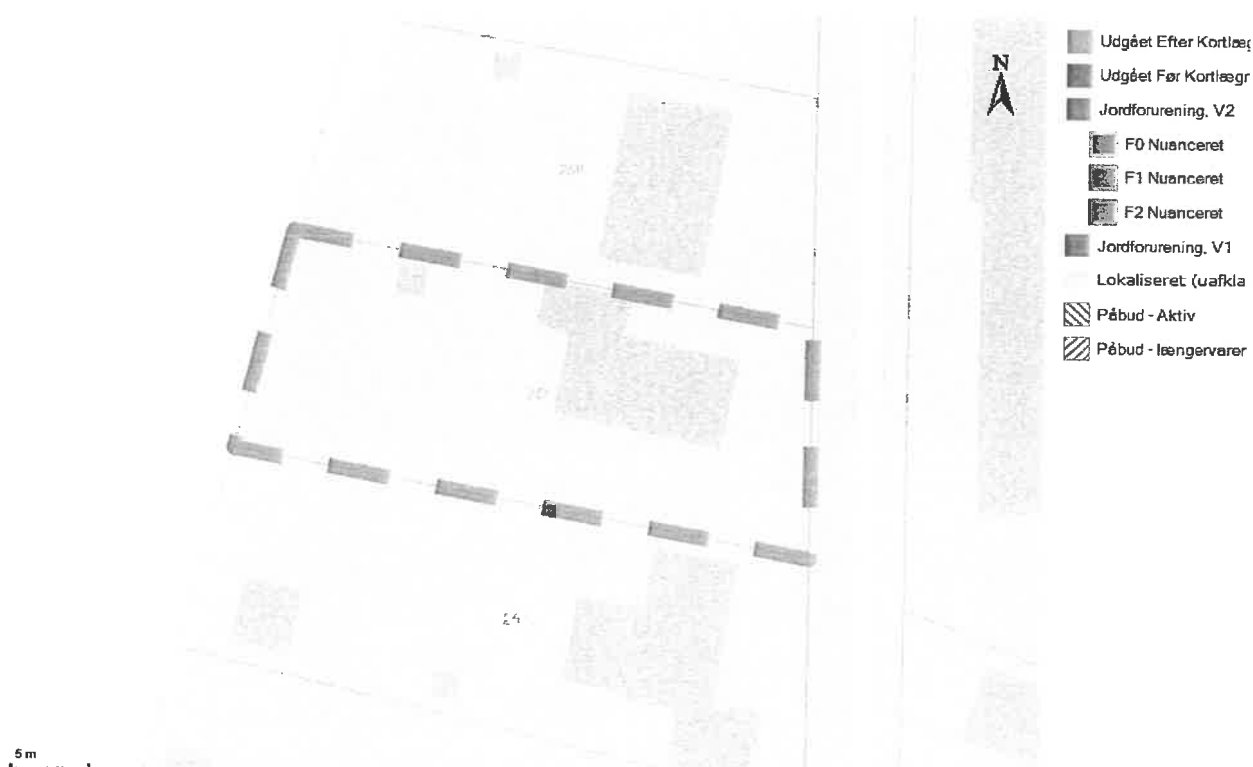
Ejerlav og matrikelnumre: (820854,25v)

## Der er søgt på følgende matrikel:

Ejerlavsnavn	Højslev By, Højslev
Matrikelnummer	25v
Region	Region Midtjylland
Kommune	Skive Kommune
Beregningsdato	[Manglende Beregningsdato]

## Kort

Placeringen af den søgte matrikel kan ses nedenfor (her kan de også se om der er jordforureninger i nærheden af det søgte).



## Forureningsstatus

**Matrikel status:** Matriklen er ikke kortlagt.

Region Midtjylland har for nuværende ingen oplysninger om jordforurening på den pågældende matrikel.

Matriklen er ikke omfattet af områdeklassificering.

Der er på denne matrikel ikke igangværende påbud efter jordforureningsloven.

## Kontaktoplysninger

### Region Midtjylland

<b>Adresse</b>	Regionshuset Viborg, Skottenborg 26, 8800 Viborg.
<b>Mail</b>	Miljoe@ru.rm.dk
<b>Web</b>	<a href="http://www.jordmidt.dk">www.jordmidt.dk</a>
<b>Bemærkning</b>	Man bør tillige danne en attest fra Region Midtjyllands hjemmeside da der her findes oplysninger om lokaliteter, der er under sagsbehandling i forbindelse med kortlægning. Disse lokaliteter kan først findes på Danmarks Miljøportal når der er truffet afgørelse om kortlægning.

### Skive Kommune

<b>Adresse</b>	Torvegade 10   7800 Skive
<b>Mail</b>	<a href="mailto:sk@skivekommune.dk">sk@skivekommune.dk</a>
<b>Web</b>	<a href="http://www.skive.dk/natur_miljoe_trafik/grundvand-jord-raestoffer/jordforurening">http://www.skive.dk/natur miljoe trafik/grundvand-jord-raestoffer/jordforurening</a>
<b>Bemærkning</b>	Hvis din grund ikke er omfattet af områdeklassificering i denne attest, kan det skyldes at din kommune endnu ikke har gjort data tilgængelige på Danmarks Miljøportal eller at data ikke er opdateret.

## Bilag

### Jordforurening, V1

Et areal betegnes som kortlagt på vidensniveau 1 (V1), hvis der er tilvejebragt en faktisk viden om aktiviteter på arealet eller aktiviteter på andre arealer, der kan have været kilde til jordforurening på arealet.

### Jordforurening, V2

Et areal betegnes som kortlagt på vidensniveau 2 (V2), hvis der er tilvejebragt et dokumentationsgrundlag, der gør, at det med høj grad af sikkerhed kan lægges til grund, at der på arealet er en jordforurening af en sådan art og koncentration, at forurening kan have skadelig virkning på mennesker og miljø.

### Lokaliseret (uafklaret)

Et areal betegnes som lokaliseret (uafklaret), hvis der er oplysninger, som endnu ikke er i vurderet i forhold til kortlægning. Uafklarede oplysninger kan eksempelvis være historiske oplysninger vedrørende tidligere aktiviteter på en grund eller oplysninger om fund af forurening. Uafklarede oplysninger kan dermed efter yderligere gennemgang af eksempelvis arkiver og sagsbehandling resultere i en kortlægning af en grund eller i en status som "Udgået før kortlægning"

### Nuancering

Nuancering af kortlægning på V2, på baggrund af den risiko, den kortlagte forurening udgør eller kan udgøre for den aktuelle anvendelse til boligformål

### Udgået Efter Kortlægning

Forureninger, som har været kortlagt på vidensniveau 1 eller 2, men som er udgået af kortlægningen

### Udgået Før Kortlægning

Lokaliteter, hvor der er foretaget en oprensning så de ikke bliver kortlagt som forurenede (V2). Desuden findes der lokaliteter i denne kategori, hvor det har været vurderet om de skulle kortlægges som mulig forurenede (V1) men hvor lokaliteten frikendes på baggrund af de historiske oplysninger.

### Områdeklassificering

Område, hvor jorden antages at være lettere forurenede, udpeget jf. jordforureningslovens § 50a. Byzone klassificeres som udgangspunkt som område, hvor jorden antages at være lettere forurenede. Oplysning om områdeklassificering stammer fra en tegning af matriklen på kort. I enkelte tilfælde kan unøjagtigheder eller ændringer i matrikeltegningen resultere i, at matriklen fejlagtig overlapper en anden matrikel og påvirker informationer om områdeklassificering herpå. Hvis attesten indeholder oplysning om områdeklassificering, inkl. analysefrie områder, som forekommer ukorrekt, så kan du få et overblik over matriklen på <http://arealinformation.miljoportal.dk/distribution/>. Ellers kan den aktuelle kommune kontaktes.

### Igangværende påbud - JFL

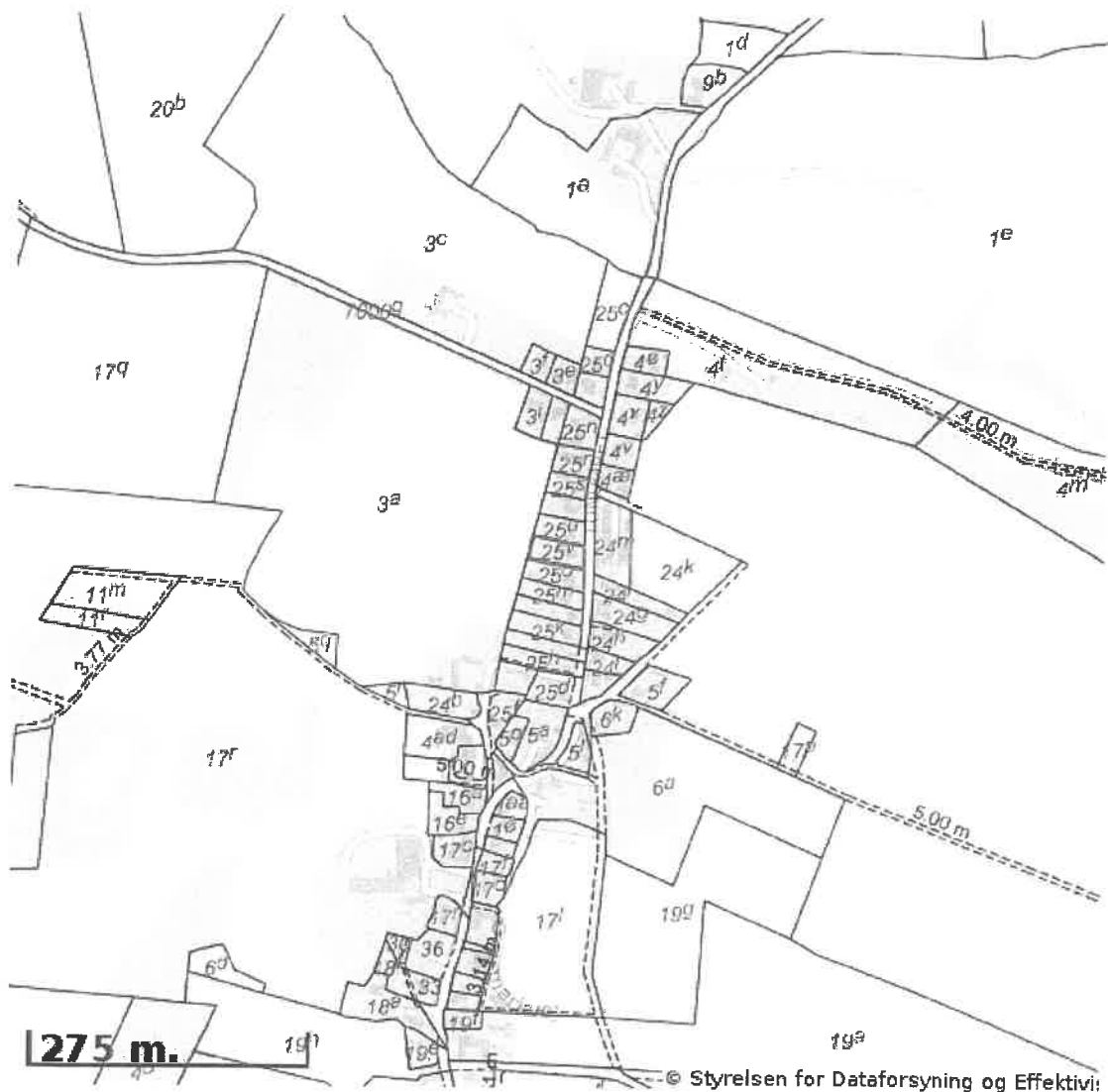
Areal, hvor kommunen har meddelt et påbud efter jordforureningsloven. Det kan være enten et aktivt påbud eller et påbud, hvor der alene er længerevarende vilkår (f. eks. belægning eller monitoring). Når et påbud er helt opfyldt, oplyses det ikke i jordforureningsattesten. Kommunen skal oplyse om påbud efter jordforureningsloven jf. reglerne i Bekendtgørelse om indberetning og registrering af jordforureningsdata, dvs. påbud meddelt efter 1. juli 2014 efter de hjemler, der er fastsat. Kommunen kan oplyse om påbud efter andre hjemler og påbud, som er meddelt tidligere, når de er igangværende.




# EJENDOMS DATA RAPPORT

## Oversigt over råstofområder

Berørende matr. 25v Højslev By, Højslev  
Oplysninger om råstofområder er indhentet d. 17-12-2024.



Signaturforklaring:

-  Matriklens placering
-  Råstofgraveområde
-  Råstofinteresseområde
-  Areal med anmeldte rettigheder

OBS! Oplysninger om råstofområder indhentes fra Danmarks Arealinformation og vedligeholdes af regionerne. Kontakt regionen hvis du mener at der er fejl i råstofområderne.

**Auktionsopgørelse pr. 21. februar 2025 på lånenr. 191987804****Specifikation af skyldige beløb pr. 21. februar 2025**

Restgæld pr. 1. januar 2025 .....	kr.	389.982,94
Rente (incl. bidrag og KundeKroner) fra 1. januar 2025 - 20. februar 2025 .....	kr.	2.985,14
Terminsydelse.....	kr.	21.356,75
Heraf pr. 11. juni 2024.....	kr.	7.120,72
Heraf pr. 11. september 2024 .....	kr.	7.118,92
Heraf pr. 11. december 2024 .....	kr.	7.117,11
Gebyrer .....	kr.	300,00
Heraf Overdragelse inkasso af 9. september 2024.....	kr.	100,00
Heraf Rykker af 30. september 2024 .....	kr.	100,00
Heraf Rykker af 30. december 2024 .....	kr.	100,00
Morarente pr. 21. februar 2025 .....	kr.	961,62
I alt.....	kr.	415.586,45

**Efter auktionen skal følgende betales:**

Terminsydelse.....	kr.	21.356,75
Morarenter pr. 21. februar 2025 .....	kr.	961,62
Gebyrer .....	kr.	300,00
I alt.....	kr.	22.618,37

**Specifikation af lånet**

Låntype: Obligationslån

Hovedstol.....	kr.	404.000,00
Restgæld pr. 1. januar 2025 .....	kr.	389.982,94

Lånet er udbetalt den 30. december 2022 og udløber den 31. december 2050.

**Specifikation af obligationer**

Forening	Serie	Afdeling	Procent	Årgang	Fondskode
Nykredit	01	Edd	5,00	2053	0953938

**Specifikation af terminsydelsen**

Ydelsen betales kvartalsvist og forfalder 11. marts, 11. juni, 11. september og 11. december.

Ydelse for perioden 1. januar 2025 til 31. marts 2025:

Ydelse (excl. bidrag) 1,6639 % af hovedstol.....	kr.	6.722,16
Heraf rente 1,2500 % af restgæld .....	kr.	4.874,79
- afdrag .....	kr.	1.847,37
Bidrag 0,1508 % af restgæld .....	kr.	588,09
KundeKroner .....	kr.	-194,99
I alt.....	kr.	7.115,26

### **Tillæg til salgsopstillingen vedrørende lån i Totalkredit A/S**

Totalkredits lån forfalder ved ejerskifte. En auktionskøber kan ikke påregne gældsovertagelse af lånene.

Ansøgning om gældsovertagelse skal ske gennem et af vores samarbejdende pengeinstitutter. På [totalkredit.dk](http://totalkredit.dk) er der en oversigt over de pågældende pengeinstitutter.

Auktionskøber opfordres til hurtigst muligt efter tvangsauktionen at tage stilling til, om lånene skal indfries eller der søges om gældsovertagelse.

#### **Hvis formålet er erhvervsmæssig udlejning**

Hvis ejendommen købes på tvangsauktionen med erhvervsmæssig udlejning som formål, vil gældsovertagelse normalt blive afslået, når auktionskøber har andre udlejede ejendomme.

#### **Hvis formålet er videresalg**

Hvis ejendommen købes med henblik på videresalg, er gældsovertagelse ikke en mulighed.

#### **Hvis auktionskøber er et selskab**

Totalkredit yder kun i ganske få situationer gældsovertagelse til selskaber, og i de tilfælde, vil der være krav om supplerende personlig hæftelse fra selskabets ejer.

#### **Indfrielse af lånene**

Hvis der ikke bevilges gældsovertagelse, vil lånene blive krævet indfriet efter tvangsauktionen.

Indfrielse skal ske i overensstemmelse med de vilkår og opsigelsesbestemmelser, der gælder for de enkelte låntyper. For kontantlån, tilpasningslån og indekslån skal eventuel indfrielse foretages på baggrund af obligationsrestgælden. Der kan være særlige indfrielsesvilkår for lånene, herunder en særlig indfrielseskurs.

Frem til indfrielsen skal auktionskøber betale ydelse på lånene i overensstemmelse med lånenes vilkår.

#### **Betaling af eventuelle morarenter**

Uanset tvangsauktionsvilkårenes punkt 6 A.a. skal auktionskøber betale morarenter, der måtte påløbe ved at restancer mv. betales senere end datoen for første auktion.

#### **Ret til ændring af bidragssatser**

Totalkredit A/S forbeholder sig ret til at foretage ændring af bidragssatser på de lån, som overtages af en auktionskøber.

#### **Udstedelse af auktionsskøde**

Totalkredit A/S forbeholder sig ret til ikke at ville udstede samtykkeerklæring til udstedelse af auktionsskøde, før restancer er betalt, og Totalkredits lån enten er indfriet, eller gældsovertagelse er bevilget.





Totalkredit

### **Bekæmpelse af Hvidvask og terrorfinansiering**

Auktionskøber skal i henhold til Lovgivningen omkring Hvidvask og Terrorfinansiering legitimere sig over for Totalkredit A/S.

Privatpersoner skal udlevere farvekopi af sundhedskort samt farvekopi af pas eller kørekort.

Selskaber skal udlevere tegningsdokumentation i form af udskrift fra Erhvervs- og

Selskabsstyrelsen, kopi af selskabets ejerbog samt legitimation for selskabets reelle ejere (privatpersoner) og tegningsberettigede personer.

# Sparekassen

DANMARK

ADVOKATHUSET  
Reservevej 83  
7800 Skive

Juridisk afdeling  
Østergade 15  
9760 Vrå

Telefon 8222 9516

E-mail: inkasso@spard.dk

9. januar 2025

**02-133896 - Berammet tvangsauktion over Lunøvej 79, 7840 Højslev**  
**Tilhørende: Anne Mette Mørup**

Med henvisning til skrivelse af 07.01.25 meddeles, at Sparekassen Danmarks tilgodehavende ifølge Ejerpantebrev kr. 150.000 opgøres således:

Restgæld pr. 21.02.25	kr.	141.411,85
Incasso- og udlægsomk.	kr.	0,00

**Fordringen opgjort pr. 21.02.25      kr.      141.411,85 - kræves indfriet !**


Har I spørgsmål er I velkommen til at kontakte undertegnet.

Auktionsopstilling bedes fremsendt til [cl@spard.dk](mailto:cl@spard.dk) !

Med venlig hilsen

Claus Lyngby

- tlf. direkte: 8222 9516  
- mail direkte [cl@spard.dk](mailto:cl@spard.dk)





# KØBERVEJLEDNING - TVANGSAUKTION OVER FAST EJENDOM

## 1. Salgsopstilling.

Salgsopstillingen er auktionens vigtigste dokument. Den skal indeholde oplysning om salgsvilkårene og andre væsentlige forhold.

Salgsvilkårene er justitsministeriets auktionsvilkår, der findes i salgsopstillingen. Eventuelle fravigelser meddeles på auktionsmødet.

Salgsopstillingen udfærdiges af den, der har anmodet om auktionen (rekvirenten) eller dennes advokat.

Salgsopstillingen kan ses på eller downloades fra internettet, hvor der annonceres og informeres om tvangsauktioner. Retterne tilbyder gratis wifi.

## 2. Købesummen

Den samlede købesum består af budsummen med tillæg af størstebeløbet. Størstebeløbet er det beløb, der skal betales ud over budsummen, og består af fortrinsberettigede krav og sagsomkostninger. Størstebeløbet oplyses under auktionen. Beløbet er anslået i salgsopstillingen. Derudover skal en køber betale en auktionsafgift på 1.500 kr. Hertil kommer udgifter til tinglysning.

## 3. Budgivningen

Alle kan byde på en tvangsauktion.

Når man byder, skal man oplyse, hvem man byder for.

Byder man for andre, skal man medbringe skriftlig original fuldmagt.

Byder man for et selskab eller lignende, skal man medbringe en aktuel tegningsudskrift.

Det er ikke muligt at byde skriftligt eller via elektroniske medier.

Fogedretten kan kræve, at man straks sandsynliggør, at man kan opfylde sit bud. Bud på auktion er bindende.

Bud på 1. auktion er bindende i 6 uger, hvis der skal holdes ny auktion.

## 4. Sikkerhed

Højestbydende skal stille sikkerhed for auktionsvilkårenes opfyldelse.

Sikkerheden udgør:

- dækkede restancer (salgsopstillingen kolonne 3)
- ¼ af de dækkede hæftelser, der kan kræves udbetalt (salgsopstillingens kolonne 4) og
- størstebeløbet

I salgsopstillingen findes en foreløbig beregning. Det nøjagtige beløb afhænger af budets størrelse og kan derfor først beregnes efter budgivningen.

Sikkerheden kan kræves stillet straks, når budgivningen er sluttet. Man kan ikke indrette sig på, at man kan få mulighed for at gå i banken, kontakte sin advokat eller lignende.

På auktionsmødet vil fogedretten normalt tillade, at højstbydende får en frist på op til 7 dage til at stille sikkerheden, hvis man straks stiller sikkerhed for omkostningerne til et nyt auktionsmøde ("den lille sikkerhed"). Beløbet udgør normalt op til 10.000 kr. og fastsættes af fogedretten under auktionsmødet.

Sikkerhed kan stilles ved:

- kontanter
- bankgaranti (ikke tidsbegrænset eller betinget)
- advokatindeståelse (kun hvis rettighedshaverne accepterer dette)
- "Den lille sikkerhed" kan stilles ved MobilePay

Sikkerhed kan ikke stilles ved Dankort/hævekort, lånebevis, dokumentation for nødvendige midler på bankkonto, udenlandsk valuta o.lign.

Vær opmærksom på, at sikkerheden ikke kan bruges til at betale med. Stilles sikkerheden kontant, skal man bruge "dobbel" likviditet.

Sikkerheden frigives først, når det er dokumenteret, at auktionsvilkårene er opfyldt.

## 5. Ny auktion

Ejeren og udækkede rettighedshavere kan anmode om ny auktion.

Den, der anmoder om ny auktion, skal stille sikkerhed for omkostningerne herved. Beløbet udgør normalt op til 10.000 kr.

Udækkede rettighedshavere og ejeren kan indgå en hammerslagsaftale. En hammerslagsaftale er en aftale om, at den ny auktion kan tilbagekaldes af den, som har anmodet om ny auktion. Konsekvensen er, at ejendommen sælges til højstbydende på 1. auktion, og at ny auktion ikke afholdes.

## 6. Råderet over ejendommen

En køber får først rådighed over ejendommen, når fogedretten har modtaget hele sikkerhedsstillelsen for auktionsvilkårenes opfyldelse.

Skal der holdes ny auktion, får køberen først rådighed over ejendommen, når den ny auktion har været afholdt.

En køber skal forrente den dækkede gæld fra tidspunktet for første auktion.

## 7. Auktionsskøde

Via [www.tinglysning.dk](http://www.tinglysning.dk) kan køber selv oprette et auktionsskøde, når auktionsafgiften og eventuel moms er betalt. Køber skal vedhæfte en udskrift af auktionsbogen og samtykkeerklæringer fra samtlige, dækkede rettighedshavere i kolonneopstillingen og alle de rettighedshavere, der har beløb til gode ud over auktionsbuddet - det, der kaldes størstebeløbet. Ingen af dokumenterne må indeholde oplysninger om personnumre.

Køber skal orientere fogedretten, når et digitalt skøde er klar til underskrift og i den forbindelse oplyse under hvilket navn, dokumentet kan søges frem.

Hvis ejendommen skal videresælges, sparer man tinglysningsafgift ved at oprette et transportskøde, hvorved retten til at få udstedt auktionsskøde overdrages. Transportskødet skal også vedhæftes sammen med de andre dokumenter.

Køber skal selv sørge for at få tinglyst auktionsskødet og at anmode Tinglysningsretten om at slette helt eller delvist udækkede hæftelser.

Du kan læse mere om digitale auktionsskøder [her](#)

Køber skal endvidere betale en tinglysningsafgift. Se tinglysningsafgiftsloven og SKAT.dk - tinglysningsafgiftsvejledningen.

# Vejledning i brug af salgsopstilling

## Prioritetsopgørelsen

### 1. Kolonne

*Fordring opgjort pr. auktionsdato.*

Indeholder en opgørelse af den pågældende fordringshavers tilgodehavende pr. auktionens dag med renter samt evt. påløbne omkostninger i forbindelse med inkasoudlæg m.v., jfr. vilkårenes pkt. 6A. Hvis beløbet er ansat skønsmæssigt fremgå af bemærkningerne til hæftelsen.

Kolonne 1 er enten lig summen af kolonnerne 2 og 3 eller lig summen af kolonne 4.

### 2. Kolonne

*Restgæld på hæftelser, der kan forventes overtaget med tillæg af uforfaldne renter.*

Indeholder restgæld, der kan overtages af auktionsskøberen, såfremt denne ikke er pantehaver eller på anden måde berettiget, idet disse rettighedshavere kan have en særlig retsstilling, f.eks. i henhold til tvangsauktionsklausul. Realkreditlån kan principielt kræves indfriet, men køber vil normalt få tilladelse til at overtage disse lån. Disse lån skal derfor medtages i denne kolonne.

### 3. Kolonne

*Restancer og evt. ejerskifteafdrag på hæftelser, der kan forventes overtaget.*

Indeholder beløb, der skal betales inden 4 uger efter auktionens slutning, jfr. vilkårenes pkt. 6A. Betaling af ejerskifteafdrag i anledning af auktionssalg skal ske inden 4 uger efter auktionen. Er betalingsfristen i pantebrevet længere, anvendes denne frist. Tilsvarende regler anvendes ved betaling af restancer eller andre ydelser i henhold til tvangsauktionsklausuler, der kan påberåbes.

### 4. Kolonne

*Hæftelser, der kræves indfriet.*

Indeholder beløb, der skal betales inden 6 måneder efter auktionens slutning.

### Bemærk:

På auktionen foretages en endelig opgørelse af kravene. Såfremt der på auktionen fremkommer andre oplysninger end de i salgsopstillingen anførte, skal opstillingen ændres i overensstemmelse med de nye oplysninger.

Auktionsskøberen skal efter erhvervelse af ejendommen på endelig auktion uden hensyn til de i auktionsvilkårene anførte frister betale fremtidige terminsydelser på hæftelser, der overtages i overensstemmelse med de for disse hæftelser gældende vilkår.

*Afgifter m.v. til det offentlige, jfr. vilkårenes pkt. 6C:*

Auktionsafgiften udgør kr. 1.500,-. Afgiften forfalder ved auktionens slutning.

Udstedelsen af auktionsskødet er afgiftsfri.

Ved indlevering til tinglysning betales en registreringsafgift, som udgør 0,6% + kr. 1.750. Afgiften forhøjes til nærmeste 100 kr.

Disse afgifter m.v. er ikke medtaget i størsteløbet, der skal erlægges udover auktionens bud i henhold til salgsopstillingen.

## Bekendtgørelse 1978-12-15 nr. 652 om tvangsauktionsvilkår

(fast ejendom),

som ændret ved bkg 1982-03-31 nr. 121, bkg 1989-12-18 nr. 866, bkg 1990-12-21 nr. 896, bkg 2003-06-17 nr. 519, bkg 2016-02-26 nr. 185 og bkg 2020-03-26 nr. 316

I medfør af § 570, stk. 1, i lov om rettens pleje, jf. lovbekendtgørelse nr. 938 af 10. september 2019, fastsættes:

§ 1. Tvangsauktion over fast ejendom skal afholdes på justitsministeriets tvangsauktionsvilkår, jf. bilaget til bekendtgørelsen.

§ 2. Bekendtgørelsen træder i kraft den 1. januar 1979 og får virkning for tvangsauktioner, der afholdes i henhold til anmodninger indgivet til fogedretten efter den 1. januar 1979.

### BILAG

#### Tvangsauktionsvilkår (fast ejendom)

##### 1. Auktionen omfatter

- a. Auktionen omfatter ejendommen med eventuelle bygninger og - hvis fogedretten ikke tilkendegiver andet - driftsinventar og driftsmateriel, derunder maskiner og tekniske anlæg af enhver art, der hører til ejendommen, og ved landbrugsejendomme tillige ejendommens besætning, gødning, afgrøder mv. Ejendommen mv. sælges, som den er ved auktionen med de rettigheder og forpligtelser, hvormed den tilhører den nuværende ejer.
- b. Hvis ejendommen eller en del af denne er udlejet, kan køber efter ejendommens overtagelse kræve den leje, der ikke er betalt på auktionstidspunktet.

Køberen kan ikke gøre krav på forudbetalt leje, der er omfattet af tinglysningslovens § 3, stk. 2.

##### 2. Salgsopstilling

Ejendommen og det tilhørende, der følger med, beskrives i en særlig salgsopstilling. Salgsopstillingen indeholder oplysning om ejendommens hæftelser og byrder og oplyser endvidere om andre forhold vedrørende ejendommen og auktionen, som må antages at være af væsentlig betydning for køber, herunder ejendommens og eventuelt medfølgende løsøres momsmæssige behandling.

Salgsopstillingen udleveres på fogedrettens kontor.

##### 3. Servitutter mv.

Fogedretten angiver under auktionen, i hvilket omfang de bydende ud over auktionsbudet skal overtage eller opfylde servitutter, brugsrettigheder, aftægts-, livrente- eller lignende forpligtelser.

##### 4. Auktionsbudet mv.

Enhver kan byde på auktionen, men fogedretten kan forlange, at en bydende straks sandsynliggør, at han kan opfylde sit bud.

Er der tale om et momspligtigt salg, skal det endelige bud, som antages, tillægges moms

Minimum for overbudene fastsættes af fogedretten.

Ejendommen sælges til den højstbydende, hvis dennes bud antages (se pkt. 7), medmindre det besluttes, at en ny auktion skal afholdes.

Enhver, der har afgivet bud på første auktion, er bundet af sit bud, indtil auktionen er sluttet. Meddeles der i henhold til pkt. 7 udsættelse med henblik på tilvejebringelse af sikkerhed, gælder bundetheden, indtil sikkerheden er stillet. Skal der afholdes ny auktion i henhold til retsplejelovens § 576, er samtlige bydende på første auktion bundet indtil slutningen af den nye auktion, dog højst i 6 uger efter første auktion. På den nye auktion er kun det bud bindende, der får hammerslag.

##### 5. Ejendommens overtagelse

Køberen overtager straks ejendommen. Har køberen fået udsættelse til at stille sikkerhed for opfyldelse af auktionsvilkårene, overtages ejendommen dog først, når sikkerheden er stillet.

Køberen sørger selv for - om nødvendigt ad retslig vej - at blive indsat i besiddelsen af det solgte.

Fra det tidspunkt, køberen skal overtage ejendommen, henligger den for hans regning og risiko i enhver henseende.

##### 6. Køberens forpligtelser

###### A. Opfyldelse af auktionsbudet

Auktionsbudet anvendes, så langt det rækker, til dækning af hæftelserne i prioritetsordenen. Hæftelsernes nøjagtige størrelse oplyses under auktionen.

Auktionsbudet opfyldes således:

- a. Køberen *overtager* de hæftelser, der ikke kan kræves udbetalt. Overtagelsen er dog betinget af, at restancer og eventuelle særlige afdrag betales inden 4 uger efter auktionens slutning.
- b. Køberen *betaler* de hæftelser, der kan kræves udbetalt.

Beløb, der skal betales efter pkt. b, betales inden 6 måneder efter auktionens slutning.

Eventuel kursgevinst ved indfrielse af lånene tilfalder køberen, ligesom han bærer eventuelt kurstab samt tab ved, at kontantlån med særlige indfrielsesvilkår må indfries med et større beløb end lånets kontante pålydende.

Andele i reserve- og administrationsfonde tilfalder køberen, når der bliver fuld dækning til de pågældende lån.

Pantegælden forrentes fra datoen for den første auktion med den rente, der tilkommer hver enkelt panthaver. Er der tale om en indekspanteret, beregnes renten på grundlag af restgælden som reguleret ved sidste ordinære indeksregulering.

Overstiger auktionsbuddet, hvad der kræves til dækning af panthaverne, tilfalder det overskydende beløb den hidtidige ejer af ejendommen. Er ejendommen omfattet af § 83 a, stk. 1, i lov om friplejeboliger, tilfalder den del af auktionsbuddet, der overstiger, hvad der kræves til dækning af panthaverne med tillæg af friplejeboligleverandørens eget kapitalindskud, Landsbyggefonden. Køberen betaler et eventuelt overskydende beløb til Landsbyggefonden. Overskydende beløb forrentes med en årlig

rente, der svarer til den fastsatte referencesats med et tillæg på 7 pct. Som referencesats anses den officielle udlånsrente, som Nationalbanken har fastsat henholdsvis pr. den 1. januar og den 1. juli det pågældende år.

### B. Beløb, der skal betales ud over auktionsbudet

Under auktionen oplyses arten og størrelsen af de omkostninger, som køberen skal betale ud over auktionsbudet. Det samme gælder skatter, afgifter, byrder, hæftelser og andre pligter, som køberen skal betale eller overtage ud over auktionsbudet.

På auktionen oplyses et størsteløb for, hvad der skal *betales*, og hvilke krav og pligter, der kan *overtages*.

Af krav, der typisk skal udredes eller overtages ud over auktionsbudet, kan særligt nævnes:

- Auktionsrekvirentens udlægsomkostninger og omkostninger ved gennemførelse af auktionen, herunder salær til advokat samt honorar til en af fogedretten antaget sagkyndig.
- Salær og rejseomkostninger til repræsentanter for de andre i ejendommen berettigede.

Vedrørende a og b er det en betingelse, at de pågældende rettighedshavere får andel i auktionsbudet. Ved delvis dækning nedsættes salærkravet forholdsmæssigt.

Er auktionen rekvireret af et konkursbo eller et dødsbo, hvori gælden ikke er vedgået, betales dog altid fuldt rekvirent-salær.

- Ejendomsskatterestancer.
- Brandforsikringsbidrag.
- Gade-, vej- og fortovsbidrag.
- Ophævet.
- Ophævet.
- Brugspanthavers underskud efter afholdelse af nødvendige udgifter ved bestyrelse, drift og vedligeholdelse mv. af ejendommen. Overskud afskrives i brugspanthaverens fordring og derefter i den i øvrigt bedst berettigedes fordring.
- Nødvendige udgifter til ejendommens bestyrelse, drift og vedligeholdelse mv., som er afholdt af auktionsrekvirenten, selv om ejendommen ikke har været taget til brugeligt pant.
- Krav, der i henhold til lejelovgivningen, brandsikringslovgivningen og bygningslovgivningen er gældende mod enhver uden tinglysning.

Beløb, der skal betales ud over auktionsbudet, udredes inden 4 uger efter auktionens slutning til rette vedkommende.

### C. Afgifter mv. til det offentlige i anledning af auktionen

- Fogedrettens udgifter.
- Auktionsafgift.
- Moms af budsummen og størsteløbet, hvis der er tale om et helt eller delvist momspligtigt salg.

De under a, b og c nævnte udgifter mv. betales ved auktionens slutning.

### 7. Køberens sikkerhedsstillelse

Efter hammerslaget skal køberen straks over for fogedretten stille sikkerhed for opfyldelse af auktionsvilkårene.

Sikkerheden kan stilles ved deponering af penge eller børsnoterede værdipapirer, ved bankgaranti eller på anden måde, som godkendes af fogedretten.

Sikkerhedens størrelse skal svare til:

- Restancer mv., jf. pkt 6.A litra a,
- ¼ af de hæftelser, der kan kræves udbetalt, jf. pkt 6.A litra b, og
- størsteløbet, der skal betales ud over auktionsbudet, jf. pkt 6.B.

Sikkerheden kan dog hverken være mindre end et års renteudgift af de overtagne prioriteter eller mindre end værdien af det tilbehør, der medfølger ejendommen, med tillæg af ½ års lejeindtægt, hvis ejendommen helt eller delvis er udlejet. Ved bortforpagtede landbrugsejendomme dog med tillæg af 1 års forpagtningsafgift.

Enhver, der opnår dækning ved auktionen, kan for sin vedkommende både før og efter denne give afkald på sikkerhedsstillelse. Gives der afkald fra nogle, men ikke fra alle, kan fogedretten fastsætte en mindre sikkerhedsstillelse end ovenfor nævnt. Sikkerheden kan dog ikke være mindre end 1 års renteudgift af de overtagne prioriteter.

Stilles den krævede sikkerhed ikke, ses der bort fra budet, og hammerslaget annulleres, hvorefter auktionen straks genoptages. Fogedretten kan dog i stedet udsætte auktionen og give højstbydende en frist på ikke over 7 dage til at stille sikkerheden, forudsat at der straks stilles sikkerhed for de omkostninger, der vil være forbundet med afholdelse af nyt auktionsmøde.

### 8. Køberens misligholdelse

Hvis køberen ikke opfylder auktionsvilkårene, kan enhver, der i anledning af auktionen kan rette krav mod køberen, kræve, at det solgte sættes til en ny og eneste auktion (*misligholdelsesauktion*) for købers risiko, således at køberen skal tilsvare, hvad der måtte bydes mindre på den ny auktion, uden at have krav på, hvad der måtte bydes mere.

I stedet for at kræve misligholdelsesauktion kan enhver, der ikke har givet afkald på sikkerhedsstillelse, kræve, at den af køberen stillede sikkerhed af fogedretten realiseres og fordeles blandt de berettigede i den rækkefølge, de har krav på at blive fyldestgjort. Bringer dette ikke køberens misligholdelse til ophør, kan der herefter kræves afholdt misligholdelsesauktion.

Begæres sikkerheden først realiseret efter afholdelse af misligholdelsesauktion, kan sikkerheden alene benyttes til dækning af det tab, der er opstået ved, at der er budt mindre på misligholdelsesauktionen.

### 9. Auktionsskøde

Når køberen godtgør, at auktionsvilkårene er opfyldt, kan han kræve, at fogeden udsteder auktionsskøde til ham. Køberen skal tage skøde på ejendommen inden 1 år efter auktionen.

Køberen betaler selv de omkostninger, der måtte være forbundet med udstedelse af skødet, dettes tinglysning, overtagelse af hæftelser samt slettelse af tingbogen af de rettigheder, der ikke opnåede dækning på auktionen.

### 10. Auktionsvilkårenes fravigelighed

Foranstående vilkår kan ikke fraviges til ugunst for køberen, medmindre auktionen angår en forretnings-, industri-, landbrugs- eller udlejningsejendom. Er ejendommen omfattet af § 83 a, stk. 1, i lov om friplejeboliger, kan vilkårene endvidere ikke fraviges til ugunst for Landsbyggefonden.

### 11. Særlige vilkår: - - -